Plan orientacyjny

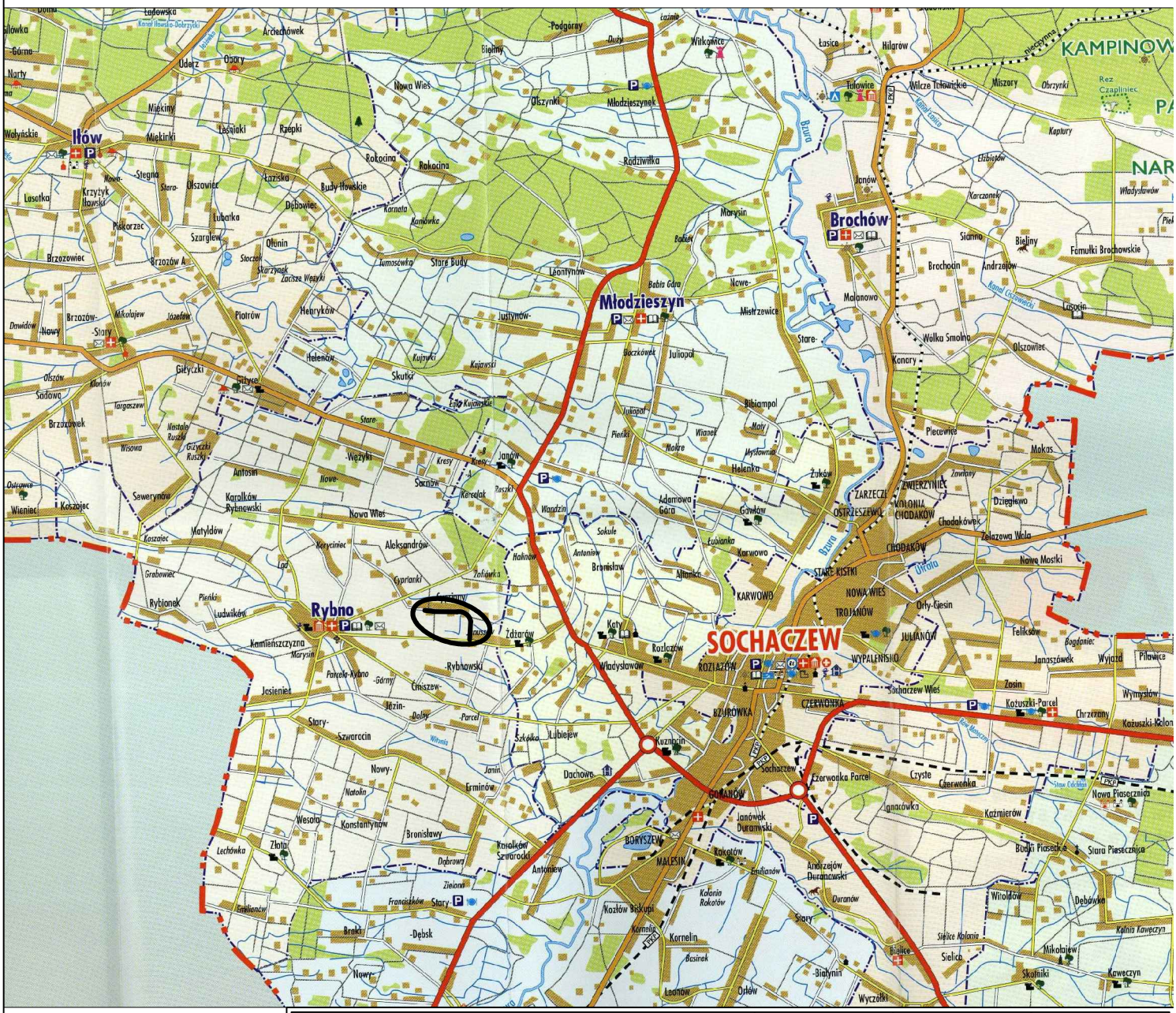

P.P.H.U."ELIA" Kamila Kłos 96–500 Sochaczew ul. 15–go Sierpnia 49/20		
	Imię i Nazwisko	Podpis
Proj.	Janusz Strugiński	
Nr upr.:	LOD/0212/ZOOD/04	
Spr.		
Nr upr.:		
Opr.	Krzysztof Kłos	
Nr upr.:		
Opr.		
Nr upr.:		

SKALA: 1 : 20 000 | FORMAT: | DATA: 12. 2018

INWESTOR:
Gmina Rybno
ul. Długa 20;
96-514 Rybno

OBIEKT:
Przebudowa drogi gminnej nr 380518W
Aleksandrów - Cypriany .

ADRES:

UWAGA:
Kopiowanie, rozpowszechnianie i udostępnianie niniejszego rysunku lub jego części bez zgody autorów są ZABRONIONE

ZAWARTOŚĆ:
Plan orientacyjny

FAZA
P.B.

NR RYS.
0

LEGENDA:

- oś podłużna drogi
- krawędź projektowanej drogi
- granice działek
- proj. droga
- 2% – spadki poprzeczne drogi
- 0+215,00 – wymiary przekrojowe (odległość)
- PLH – początek łuku poziomego
- SLH – środek łuku poziomego
- KLH – koniec łuku poziomego
- ZPP – zmiana przekroju poprzecznego

P.P.H.U."ELIA" Kamila Kłos
96-500 Sochaczew
ul. 15-go Sierpnia 49/20

	Imię i Nazwisko	Podpis
Proj.	Janusz Strugiński	
Nr upr.	LOD/0312/2008/04	
Spr.		
Nr upr.		
Opr.	Krzysztof Kłos	
Nr upr.		
Opr.		
Nr upr.		

SKALA: 1:1000 | FORMAT: | DATA: 12.2018

INWESTOR: Gmina Rybno, ul. Długa 20, 96-514 Rybno

OBIEKT: Przebudowa drogi gminnej nr 380518W Aleksandrów - Cyprjany .

ADRES:

UWAGA: Kopiowanie, rozpowszechnianie i udostępnianie niniejszego rysunku lub jego części bez zgody autorów są ZABRONIONE

ZAWARTOŚĆ: Projekt zagospodarowania terenu

FAZA: P.B.

NR RYS. 1

LEGENDA:

- oś podłużna drogi
- krawędź projektowanej drogi
- granice działek
- proj. droga
- 2% — spadki poprzeczne drogi
- 0+215,00 — wymiary przekrojowe (odległość)

PŁH – początek łuku poziomego
SŁH – środek łuku poziomego
KŁH – koniec łuku poziomego
ZPP – zmiana przekroju poprzecznego

P.P.H.U."ELIA" Kamila Kłos
96–500 Sochaczew
ul. 15–go Sierpnia 49/20

	Imię i Nazwisko	Podpis
Proj.	Janusz Strugiński	
Nr upr.:	LOD/0212/ZOOD/04	
Spr.		
Nr upr.:		
Opr.	Krzysztof Kłos	
Nr upr.:		
Opr.		
Nr upr.:		

SKALA: 1:1000 | FORMAT: | DATA: 12. 2018

INWESTOR:
Gmina Rybno
ul. Długa 20;
96-514 Rybno

OBIEKT:
Przebudowa drogi gminnej nr 380518W
Aleksandrów - Cypriany .

ADRES:

UWAGA:
Kopiowanie, rozpowszechnianie i udostępnianie niniejszego rysunku lub jego części bez zgody autorów są ZABRONIONE

ZAWARTOŚĆ:
Projekt zagospodarowania terenu

FAZA: P.B.

NR RYS.: 1A

Przekrój przez jezdnię - spadek dwustronny 2%

od km 0+000,00 do km 0+206,61

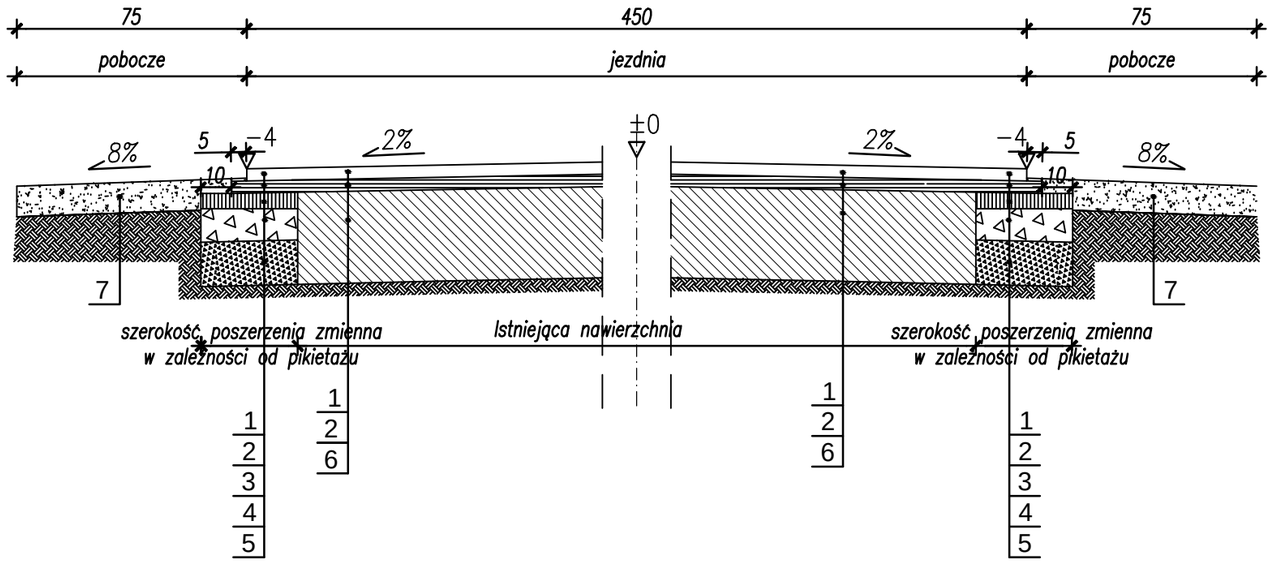

LEGENDA:

1 - warstwa ścieralna: beton asfaltowy 0/11mm, gr. 4cm wg. PN/EN 13108-1:2008

2 - warstwa wyrównawcza z betonu asfaltowego w ilości 75kg/m2 wg. PN/EN 13108-1:2008

3 - podbudowa zasadnicza z betonu asfaltowego 0/16mm, gr. 6cm wg. PN/EN 13108-1:2008

4 - podbudowa: kruszywo łamane 0/63mm stabilizowane mechanicznie
gr. 20 cm po zagęszczeniu

5 - w-wa odcinająca z piasku średnioziarnistego gr. 10cm stabilizowanego mechanicznie po zagęszczeniu

6 - istniejące warstwy konstrukcyjne jezdni

7 - utwardzone pobocze z klińca 0/31,5 mm, gr.10cm

P.P.H.U."ELIA" Kamila Kłos
96–500 Sochaczew
ul. 15–go Sierpnia 49/20

	Imię i Nazwisko	Podpis
Proj.	Janusz Strugiński	
Nr upr.:	LOD/0212/ZOOD/04	
Spr.		
Nr upr.:		
Opr.	Krzysztof Kłos	
Nr upr.:		
Opr.		
Nr upr.:		

SKALA: 1:20 | FORMAT: | DATA: 12. 2018

INWESTOR:
Gmina Rybno
ul. Długa 20;
96-514 Rybno

OBIEKT:
Przebudowa drogi gminnej nr 380518W
Aleksandrów - Cypriany .

ADRES:

UWAGA:
Kopiowanie, rozpowszechnianie i udostępnianie niniejszego rysunku lub jego części bez zgody autorów są ZABRONIONE

ZAWARTOŚĆ: Przekrój konstrukcyjny

FAZA: P.B.

NR RYS.: 2

Przekrój przez jezdnię

od km 0+206,61 do km 0+225,85

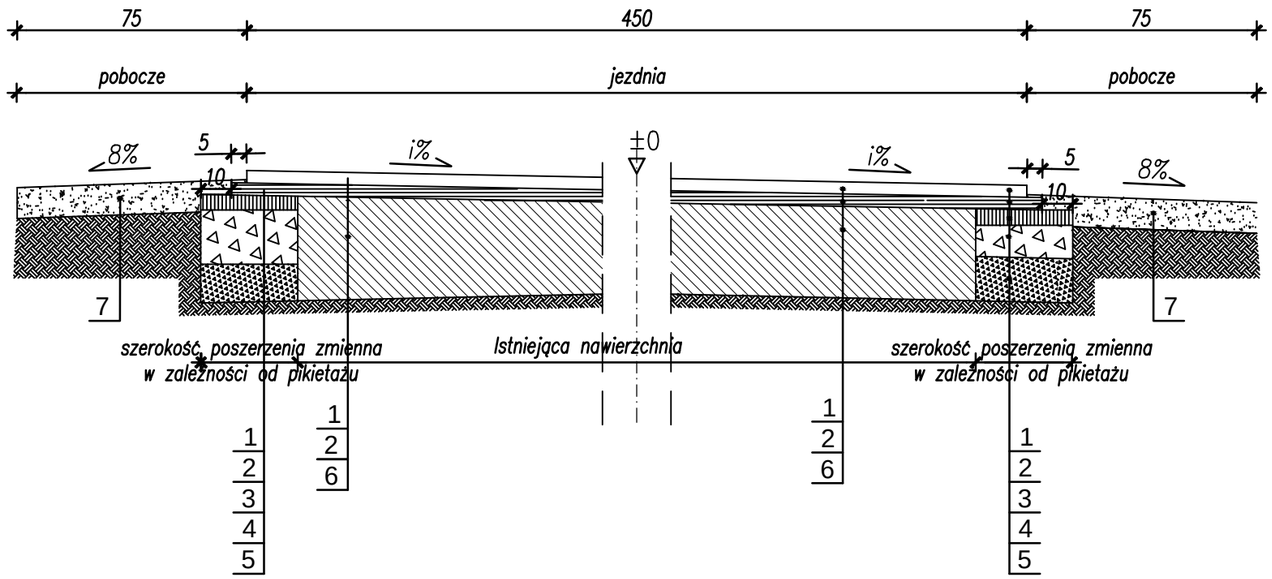

LEGENDA:

1 - warstwa ścieralna: beton asfaltowy 0/11mm, gr. 4cm wg. PN/EN 13108-1:2008

2 - warstwa wyrównawcza z betonu asfaltowego w ilości 75kg/m2 wg. PN/EN 13108-1:2008

3 - podbudowa zasadnicza z betonu asfaltowego 0/16mm, gr. 6cm wg. PN/EN 13108-1:2008

4 - podbudowa: kruszywo łamane 0/63mm stabilizowane mechanicznie
gr. 20 cm po zagęszczeniu

5 - w-wa odcinająca z piasku średnioziarnistego gr. 10cm stabilizowanego mechanicznie po zagęszczeniu

6 - istniejące warstwy konstrukcyjne jezdni

7 - utwardzone pobocze z klińca 0/31,5 mm, gr.10cm

i% - spadek poprzeczny drogi dostosować do istniejących warunków

P.P.H.U."ELIA" Kamila Kłos
96–500 Sochaczew
ul. 15–go Sierpnia 49/20

	Imię i Nazwisko	Podpis
Proj.	Janusz Strugiński	
Nr upr.:	LOD/0212/ZOOD/04	
Spr.		
Nr upr.:		
Opr.	Krzysztof Kłos	
Nr upr.:		
Opr.		
Nr upr.:		

SKALA: 1:20 | FORMAT: | DATA: 12. 2018

INWESTOR:
Gmina Rybno
ul. Długa 20;
96-514 Rybno

OBIEKT:
Przebudowa drogi gminnej nr 380518W
Aleksandrów - Cypriany .

ADRES:

UWAGA:
Kopiowanie, rozpowszechnianie i udostępnianie niniejszego rysunku lub jego części bez zgody autorów są ZABRONIONE

ZAWARTOŚĆ: Przekrój konstrukcyjny

FAZA: P.B.

NR RYS.: 2A

Przekrój przez jezdnię - spadek dwustronny 2%

od km 0+225,85 do km 0+255,75

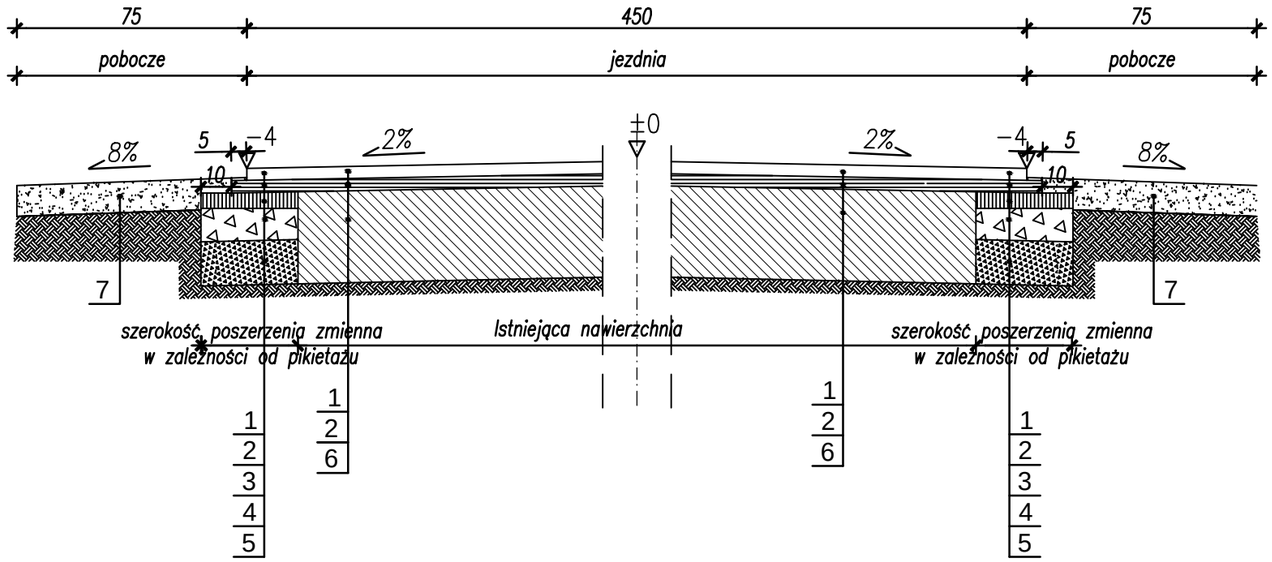

LEGENDA:

1 - warstwa ścieralna: beton asfaltowy 0/11mm, gr. 4cm wg. PN/EN 13108-1:2008

2 - warstwa wyrównawcza z betonu asfaltowego w ilości 75kg/m2 wg. PN/EN 13108-1:2008

3 - podbudowa zasadnicza z betonu asfaltowego 0/16mm, gr. 6cm wg. PN/EN 13108-1:2008

4 - podbudowa: kruszywo łamane 0/63mm stabilizowane mechanicznie
gr. 20 cm po zagęszczeniu

5 - w-wa odcinająca z piasku średnioziarnistego gr. 10cm stabilizowanego mechanicznie po zagęszczeniu

6 - istniejące warstwy konstrukcyjne jezdni

7 - utwardzone pobocze z klińca 0/31,5 mm, gr.10cm

P.P.H.U."ELIA" Kamila Kłos
96-500 Sochaczew
ul. 15-go Sierpnia 49/20

	Imię i Nazwisko	Podpis
Proj.	Janusz Struginski	
Nr upr.:	LOD/0212/Z00D/04	
Spr.		
Nr upr.:		
Opr.	Krzysztof Kłos	
Nr upr.:		
Opr.		
Nr upr.:		

SKALA: 1:20 | FORMAT: | DATA: 12. 2018

INWESTOR:
Gmina Rybno
ul. Długa 20;
96-514 Rybno

OBIEKT:
Przebudowa drogi gminnej nr 380518W
Aleksandrów - Cypriany .

ADRES:

UWAGA:
Kopiowanie, rozpowszechnianie i udostępnianie niniejszego rysunku lub jego części bez zgody autorów są ZABRONIONE

ZAWARTOŚĆ: Przekrój konstrukcyjny

FAZA: P.B.

NR RYS.: 2B

Przekrój przez jezdnię

od km 0+255,75 do km 0+281,01

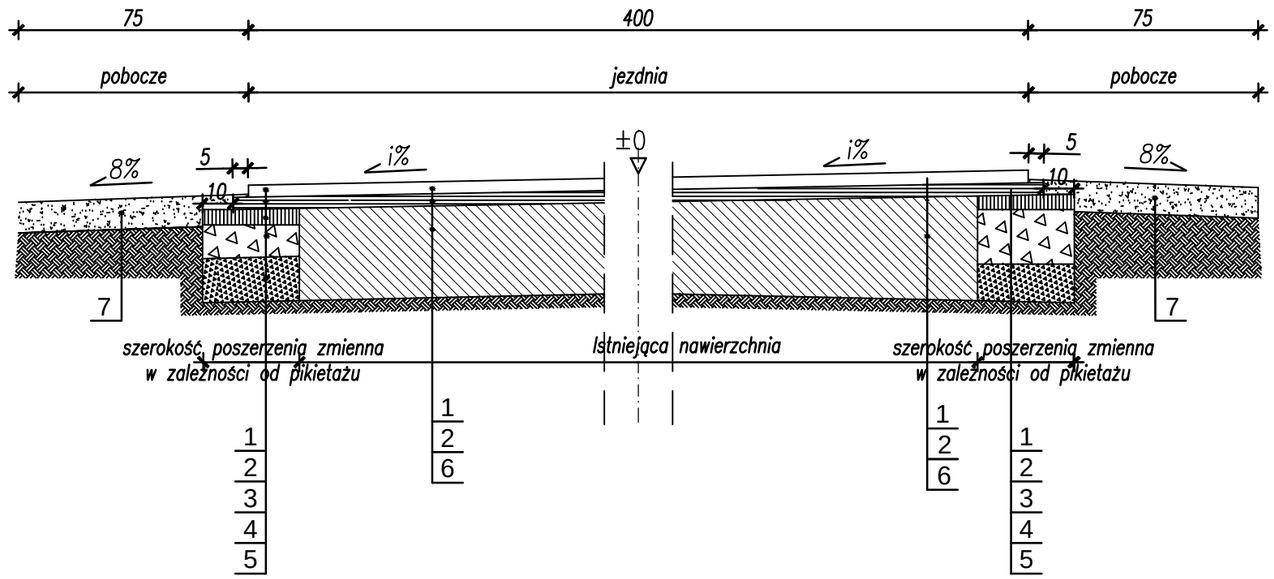

LEGENDA:

1 - warstwa ścieralna: beton asfaltowy 0/11mm, gr. 4cm wg. PN/EN 13108-1:2008

2 - warstwa wyrównawcza z betonu asfaltowego w ilości 75kg/m2 wg. PN/EN 13108-1:2008

3 - podbudowa zasadnicza z betonu asfaltowego 0/16mm, gr. 6cm wg. PN/EN 13108-1:2008

4 - podbudowa: kruszywo łamane 0/63mm stabilizowane mechanicznie
gr. 20 cm po zagęszczeniu

5 - w-wa odcinająca z piasku średnioziarnistego gr. 10cm stabilizowanego mechanicznie po zagęszczeniu

6 - istniejące warstwy konstrukcyjne jezdni

7 - utwardzone pobocze z klińca 0/31,5 mm, gr.10cm

i% - spadek poprzeczny drogi dostosować do istniejących warunków

P.P.H.U."ELIA" Kamila Kłos
96–500 Sochaczew
ul. 15–go Sierpnia 49/20

	Imię i Nazwisko	Podpis
Proj.	Janusz Strugiński	
Nr upr.:	LOD/0212/ZOOD/04	
Spr.		
Nr upr.:		
Opr.	Krzysztof Kłos	
Nr upr.:		
Opr.		
Nr upr.:		

SKALA: 1:20 | FORMAT: | DATA: 12. 2018

INWESTOR:
Gmina Rybno
ul. Długa 20;
96-514 Rybno

OBIEKT:
Przebudowa drogi gminnej nr 380518W
Aleksandrów - Cypriany .

ADRES:

UWAGA:
Kopiowanie, rozpowszechnianie i udostępnianie niniejszego rysunku lub jego części bez zgody autorów są ZABRONIONE

ZAWARTOŚĆ: Przekrój konstrukcyjny

FAZA: P.B.

NR RYS.: 2C

Przekrój przez jezdnię - spadek dwustronny 2%

od km 0+281,01 do km 0+496,97

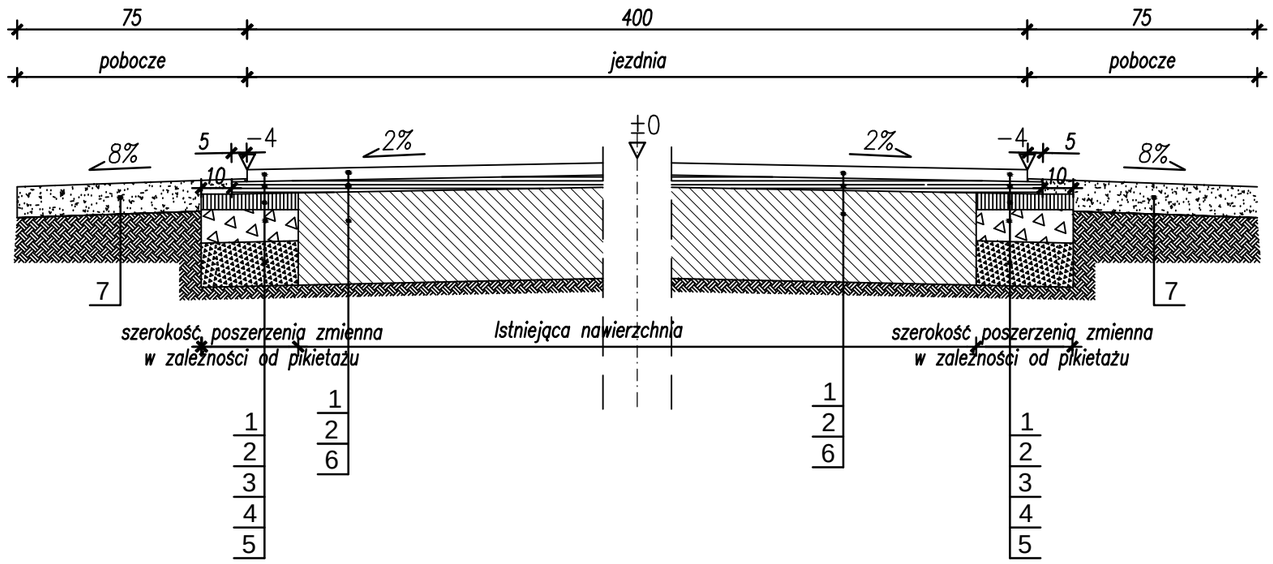

LEGENDA:

1 - warstwa ścieralna: beton asfaltowy 0/11mm, gr. 4cm wg. PN/EN 13108-1:2008

2 - warstwa wyrównawcza z betonu asfaltowego w ilości 75kg/m2 wg. PN/EN 13108-1:2008

3 - podbudowa zasadnicza z betonu asfaltowego 0/16mm, gr. 6cm wg. PN/EN 13108-1:2008

4 - podbudowa: kruszywo łamane 0/63mm stabilizowane mechanicznie
gr. 20 cm po zagęszczeniu

5 - w-wa odcinająca z piasku średnioziarnistego gr. 10cm stabilizowanego mechanicznie po zagęszczeniu

6 - istniejące warstwy konstrukcyjne jezdni

7 - utwardzone pobocze z klińca 0/31,5 mm, gr.10cm

P.P.H.U."ELIA" Kamila Kłos
96–500 Sochaczew
ul. 15–go Sierpnia 49/20

	Imię i Nazwisko	Podpis
Proj.	Janusz Strugiński	
Nr upr.:	LOD/0212/ZOOD/04	
Spr.		
Nr upr.:		
Opr.	Krzysztof Kłos	
Nr upr.:		
Opr.		
Nr upr.:		

SKALA: 1:20 | FORMAT: | DATA: 12. 2018

INWESTOR:
Gmina Rybno
ul. Długa 20;
96-514 Rybno

OBIEKT:
Przebudowa drogi gminnej nr 380518W
Aleksandrów - Cypriany .

ADRES:

UWAGA:
Kopiowanie, rozpowszechnianie i udostępnianie niniejszego rysunku lub jego części bez zgody autorów są ZABRONIONE

ZAWARTOŚĆ: Przekrój konstrukcyjny

FAZA: P.B.

NR RYS.: 2D

Przekrój przez jezdnię

od km 0+496,97 do km 0+503,43

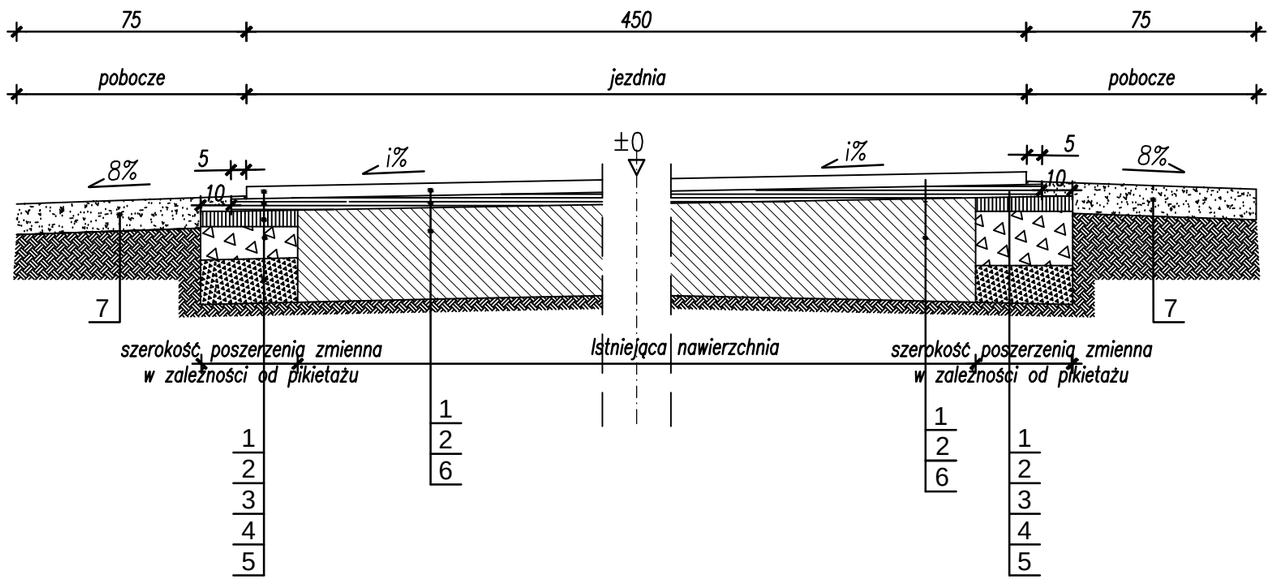

LEGENDA:

1 - warstwa ścieralna: beton asfaltowy 0/11mm, gr. 4cm wg. PN/EN 13108-1:2008

2 - warstwa wyrównawcza z betonu asfaltowego w ilości 75kg/m2 wg. PN/EN 13108-1:2008

3 - podbudowa zasadnicza z betonu asfaltowego 0/16mm, gr. 6cm wg. PN/EN 13108-1:2008

4 - podbudowa: kruszywo łamane 0/63mm stabilizowane mechanicznie
gr. 20 cm po zagęszczeniu

5 - w-wa odcinająca z piasku średnioziarnistego gr. 10cm stabilizowanego mechanicznie po zagęszczeniu

6 - istniejące warstwy konstrukcyjne jezdni

7 - utwardzone pobocze z klińca 0/31,5 mm, gr.10cm

i% - spadek poprzeczny drogi dostosować do istniejących warunków

P.P.H.U."ELIA" Kamila Kłos
96–500 Sochaczew
ul. 15–go Sierpnia 49/20

	Imię i Nazwisko	Podpis
Proj.	Janusz Strugiński	
Nr upr.:	LOD/0212/ZOOD/04	
Spr.		
Nr upr.:		
Opr.	Krzysztof Kłos	
Nr upr.:		
Opr.		
Nr upr.:		

SKALA: 1:20 | FORMAT: | DATA: 12. 2018

INWESTOR:
Gmina Rybno
ul. Długa 20;
96-514 Rybno

OBIEKT:
Przebudowa drogi gminnej nr 380518W
Aleksandrów - Cypriany .

ADRES:

UWAGA:
Kopiowanie, rozpowszechnianie i udostępnianie niniejszego rysunku lub jego części bez zgody autorów są ZABRONIONE

ZAWARTOŚĆ: Przekrój konstrukcyjny

FAZA: P.B.

NR RYS.: 2E

Przekrój przez jezdnię - spadek dwustronny 2%

od km 0+503,43 do km 0+776,52

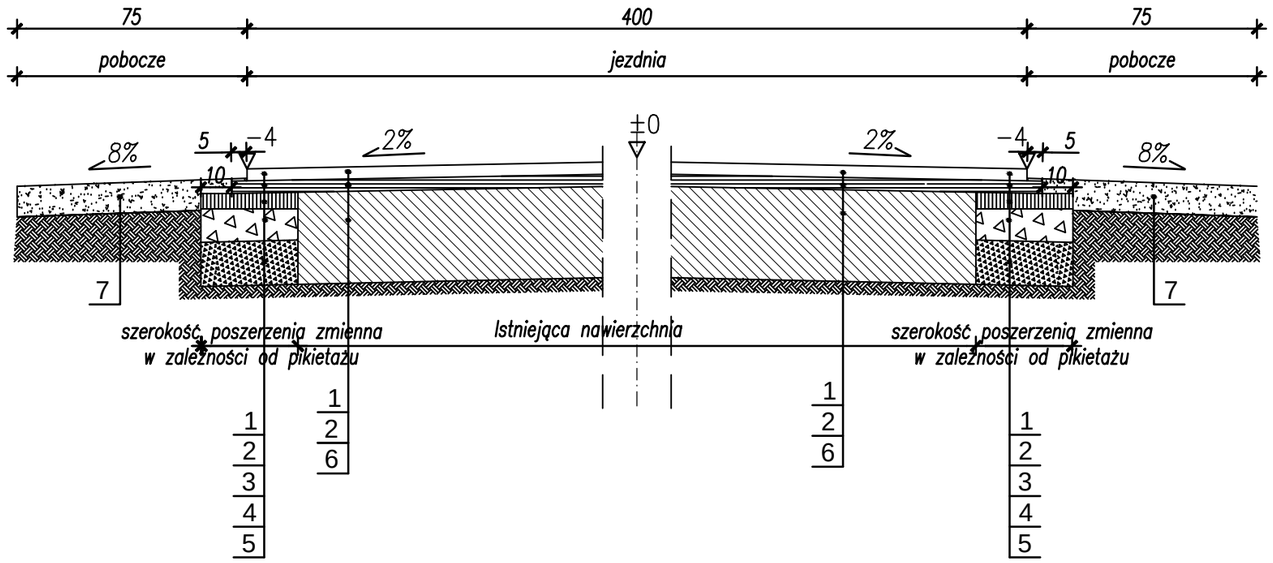

LEGENDA:

1 - warstwa ścieralna: beton asfaltowy 0/11mm, gr. 4cm wg. PN/EN 13108-1:2008

2 - warstwa wyrównawcza z betonu asfaltowego w ilości 75kg/m2 wg. PN/EN 13108-1:2008

3 - podbudowa zasadnicza z betonu asfaltowego 0/16mm, gr. 6cm wg. PN/EN 13108-1:2008

4 - podbudowa: kruszywo łamane 0/63mm stabilizowane mechanicznie
gr. 20 cm po zagęszczeniu

5 - w-wa odcinająca z piasku średnioziarnistego gr. 10cm stabilizowanego mechanicznie po zagęszczeniu

6 - istniejące warstwy konstrukcyjne jezdni

7 - utwardzone pobocze z klińca 0/31,5 mm, gr.10cm

P.P.H.U."ELIA" Kamila Kłos
96–500 Sochaczew
ul. 15–go Sierpnia 49/20

	Imię i Nazwisko	Podpis
Proj.	Janusz Strugiński	
Nr upr.:	LOD/0212/ZOOD/04	
Spr.		
Nr upr.:		
Opr.	Krzysztof Kłos	
Nr upr.:		
Opr.		
Nr upr.:		

SKALA: 1:20 | FORMAT: | DATA: 12. 2018

INWESTOR:
Gmina Rybno
ul. Długa 20;
96-514 Rybno

OBIEKT:
Przebudowa drogi gminnej nr 380518W
Aleksandrów - Cypriany .

ADRES:

UWAGA:
Kopiowanie, rozpowszechnianie i udostępnianie niniejszego rysunku lub jego części bez zgody autorów są ZABRONIONE

ZAWARTOŚĆ:
Przekrój konstrukcyjny

FAZA
P.B.

NR RYS.
2F

Przekrój przez jezdnię

od km 0+776,52 do km 0+833,69

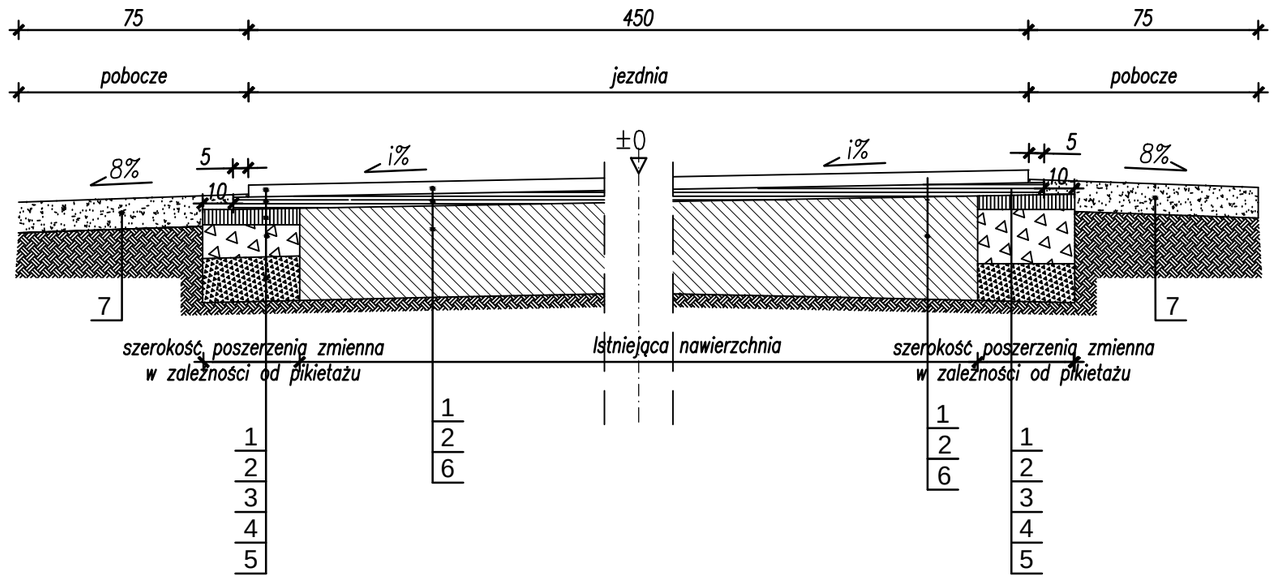

LEGENDA:

1 - warstwa ścieralna: beton asfaltowy 0/11mm, gr. 4cm wg. PN/EN 13108-1:2008

2 - warstwa wyrównawcza z betonu asfaltowego w ilości 75kg/m2 wg. PN/EN 13108-1:2008

3 - podbudowa zasadnicza z betonu asfaltowego 0/16mm, gr. 6cm wg. PN/EN 13108-1:2008

4 - podbudowa: kruszywo łamane 0/63mm stabilizowane mechanicznie gr. 20 cm po zagęszczeniu

5 - w-wa odcinająca z piasku średnioziarnistego gr. 10cm stabilizowanego mechanicznie po zagęszczeniu

6 - istniejące warstwy konstrukcyjne jezdni

7 - utwardzone pobocze z klińca 0/31,5 mm, gr.10cm

i% - spadek poprzeczny drogi dostosować do istniejących warunków

P.P.H.U."ELIA" Kamila Kłos
96–500 Sochaczew
ul. 15–go Sierpnia 49/20

	Imię i Nazwisko	Podpis
Proj.	Janusz Strugiński	
Nr upr.:	LOD/0212/ZOOD/04	
Spr.		
Nr upr.:		
Opr.	Krzysztof Kłos	
Nr upr.:		
Opr.		
Nr upr.:		

SKALA: 1:20 | FORMAT: | DATA: 12. 2018

INWESTOR:
Gmina Rybno
ul. Długa 20;
96-514 Rybno

OBIEKT:
Przebudowa drogi gminnej nr 380518W
Aleksandrów - Cypriany .

ADRES:

UWAGA:
Kopiowanie, rozpowszechnianie i udostępnianie niniejszego rysunku lub jego części bez zgody autorów są ZABRONIONE

ZAWARTOŚĆ:
Przekrój konstrukcyjny

FAZA: P.B.

NR RYS.: 2G

Przekrój przez jezdnię - spadek dwustronny 2%

od km 0+833,69 do km 1+096,78

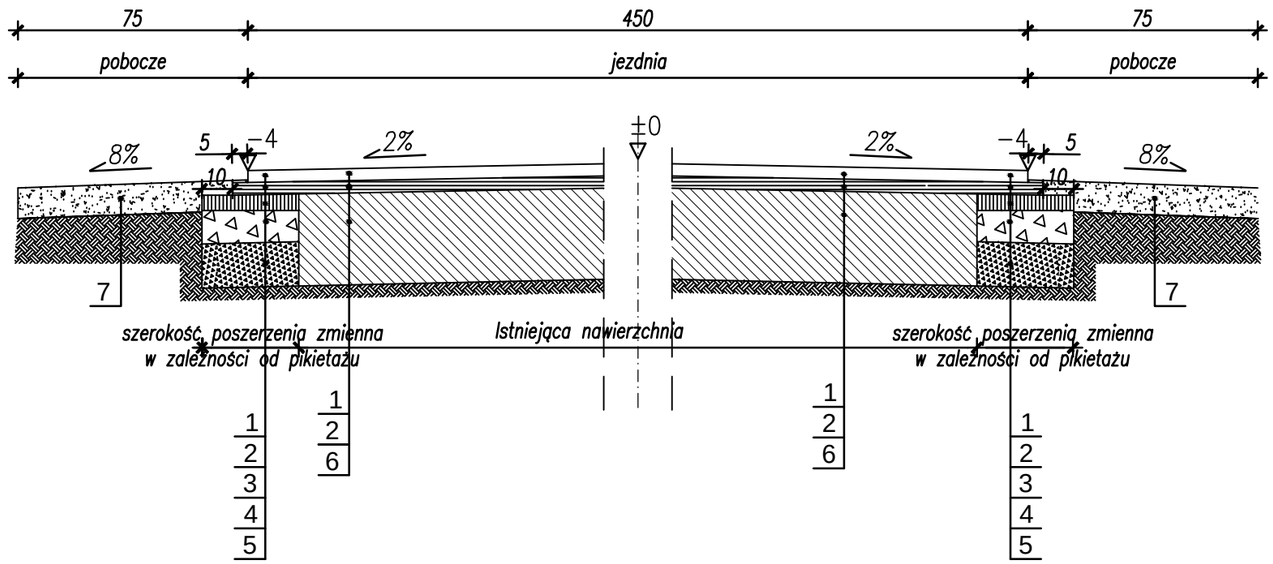

LEGENDA:

1 - warstwa ścieralna: beton asfaltowy 0/11mm, gr. 4cm wg. PN/EN 13108-1:2008

2 - warstwa wyrównawcza z betonu asfaltowego w ilości 75kg/m2 wg. PN/EN 13108-1:2008

3 - podbudowa zasadnicza z betonu asfaltowego 0/16mm, gr. 6cm wg. PN/EN 13108-1:2008

4 - podbudowa: kruszywo łamane 0/63mm stabilizowane mechanicznie
gr. 20 cm po zagęszczeniu

5 - w-wa odcinająca z piasku średnioziarnistego gr. 10cm stabilizowanego mechanicznie po zagęszczeniu

6 - istniejące warstwy konstrukcyjne jezdni

7 - utwardzone pobocze z klińca 0/31,5 mm, gr.10cm

P.P.H.U."ELIA" Kamila Kłos
96–500 Sochaczew
ul. 15–go Sierpnia 49/20

	Imię i Nazwisko	Podpis
Proj.	Janusz Strugiński	
Nr upr.:	LOD/0212/ZOOD/04	
Spr.		
Nr upr.:		
Opr.	Krzysztof Kłos	
Nr upr.:		
Opr.		
Nr upr.:		

SKALA: 1:20 | FORMAT: | DATA: 12. 2018

INWESTOR:
Gmina Rybno
ul. Długa 20;
96-514 Rybno

OBIEKT:
Przebudowa drogi gminnej nr 380518W
Aleksandrów - Cypriany .

ADRES:

UWAGA:
Kopiowanie, rozpowszechnianie i udostępnianie niniejszego rysunku lub jego części bez zgody autorów są ZABRONIONE

ZAWARTOŚĆ:
Przekrój konstrukcyjny

FAZA
P.B.

NR RYS.
2H

Zjazd – rzut poziomy

skala 1:100

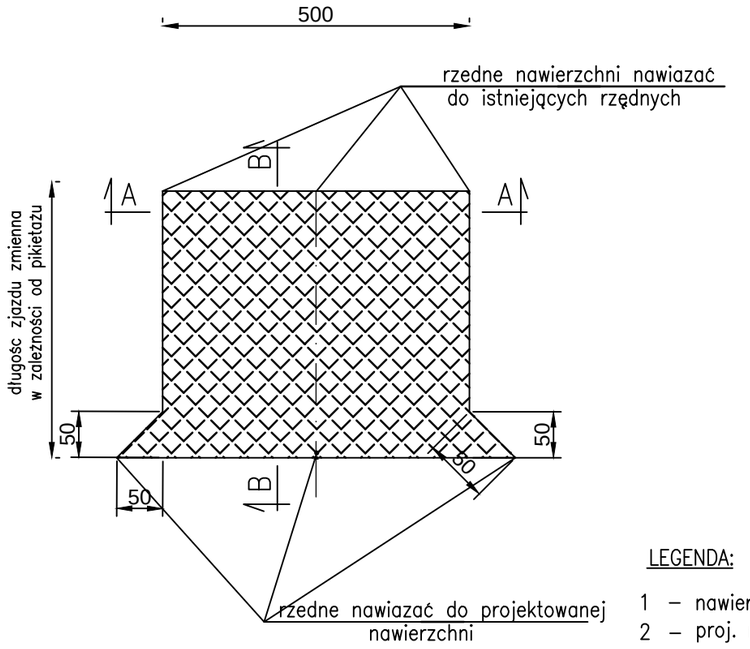

Przekrój podłużny przez zjazd B–B

skala 1:50

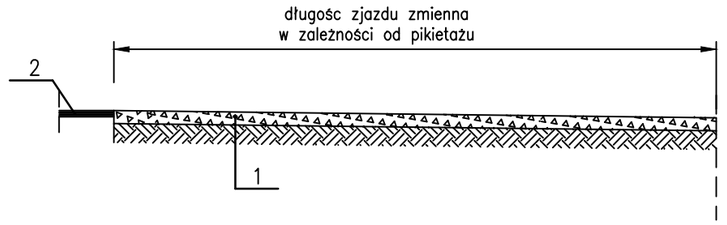

LEGENDA:

1 – nawierzchnia tłuczniowa w–wa górna z kruszywa łamanego 0–31,5 mm gr. 10cm
2 – proj. nawierzchnia drogi

Przekrój normalny przez zjazd A–A

skala 1:20

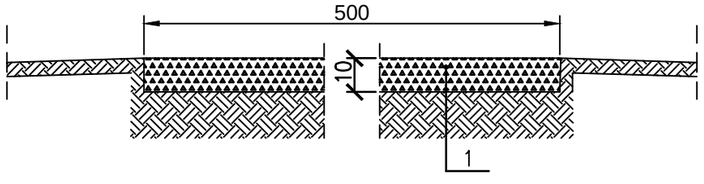

P.P.H.U."ELIA" Kamila Kłos 96–500 Sochaczew ul. 15–go Sierpnia 49/20		
	Imię i Nazwisko	*Podpis*
Proj.	*Janusz Strugiński*	
Nr upr.:	*LOD/0212/ZOOD/04*	
Spr.		
Nr upr.:		
Opr.	*Krzysztof Kłos*	
Nr upr.:		
Opr.		
Nr upr.:		

SKALA:	FORMAT:	DATA: 12. 2018

INWESTOR:
Gmina Rybno
ul. Długa 20;
96-514 Rybno

OBIEKT:
Przebudowa drogi gminnej nr 380518W
Aleksandrów - Cypriany .

ADRES:

UWAGA:
Kopiowanie, rozpowszechnianie i udostępnianie niniejszego rysunku lub jego części bez zgody autorów są ZABRONIONE

ZAWARTOŚĆ:
Przekrój konstrukcyjny

FAZA: P.B.

NR RYS.: 3