


Inwestor: Gmina Rybno ul. Długa 20; 96-514 Rybno		
Nazwa projektu: Przebudowa drogi gminnej we wsi Erminów.		
Adres: gm. Rybno obręb: 0007 Erminów dz. nr ewid. 183, 239/2		
Opracował Krzysztof Kłos		OPRACOWAŁ  Krzysztof Kłos
Stadium PROJEKT STAŁEJ ORGANIZACJI RUCHU		Data: 11/2017

KT.7126.25.1.2017

Sochaczew, dnia 14.12.2017r.

Kamila Kłos
ul. 15 Sierpnia 49/20
96-500 Sochaczew

W odpowiedzi na wniosek z dnia 8 grudnia 2017 roku, uprzejmie informuje, że przedstawiony do zaopiniowania projekt stałej organizacji ruchu drogi wewnętrznej w miejscowości Erminów, gm. Rybno, w zakresie drogi powiatowej nr 3822W krzyżującej się z drogą wewnętrzną opiniuję pozytywnie.

Załączniki:
1. Projekt

Z up. STAROSTY


Robert Szawczyk
Główny Specjalista
ds. Zarządzania Ruchem na Drogach

SPIS ZAWARTOŚCI PROJEKTU STAŁEJ ORGANIZACJI RUCHU

L.P	CZEŚĆ OPISOWA
1.	Opis techniczny
L.P	CZEŚĆ RYSUNKOWA
1.	Plan orientacyjny
2.	Plan sytuacyjny - stałej organizacji ruchu
3.	Podstawowe wymiary znaków
4.	Zasady umieszczania znaków

CZEŚĆ OPISOWA

OPIS TECHNICZNY

OPIS TECHNICZNY

1. PODSTAWA OPRACOWANIA

- Zlecenie inwestora
- Rozporządzenie Ministra Infrastruktury z dnia 3 lipca 2003 r. w sprawie szczegółowych warunków technicznych dla znaków i sygnałów drogowych oraz urządzeń bezpieczeństwa ruchu drogowego i warunków ich umieszczania na drogach /Dz.U. Nr 220 z 2003 r. poz. 2181 wraz z załącznikami do niniejszego rozporządzenia/
- Wizja lokalna i pomiary w terenie

2. PRZEDMIOT OPRACOWANIA

Przedmiotem opracowania jest projekt stałej organizacji ruchu na drodze we wsi Erminów na odcinku drogi od km 0+000,00 do km 0+654,00.

3. CEL OPRACOWANIA

Celem opracowania jest poprawienie bezpieczeństwa ruchu pojazdów i pieszych po wykonaniu przebudowy drogi.

4. CHARAKTERYSTYKA DROGI

Przedmiotowa droga posiada jezdnię gruntową ulepszoną tłuczniem o szerokości pasa drogowego od 7,5 – 10,0m.

Na w/w drodze odbywa się ruch lokalny i dojazd do przyległych gospodarstw.

5. OPIS PRZYJĘTEGO OPRACOWANIA

Początek opracowania znajduje się przy skrzyżowaniu z drogą powiatową nr 3822W w km 0+000,00, a kończy w km 0+654,00.

Przy skrzyżowaniu z dr pow. nr 3822W ustawiony został znak informacyjny D-46 oznaczający drogę wewnętrzną wraz ze znakiem B-33 ograniczającym prędkość do 60 km/h, oraz znak informacyjny D-47 informujący o końcu drogi wewnętrznej.

Dodatkowo dla bezpieczeństwa oznakowano niebezpieczny zakręt poprzez ustawienie znaków ostrzegawczych A-1 i A-2. W okolicy km 0+515,00 ustawiony został znak informacyjny D-4a, który oznacza początek drogi, której przeciwległy koniec nie ma połączenia z inną drogą lub wjazd do zamkniętego obszaru, z którego wyjazd jest możliwy tylko w tym samym miejscu.

Rozmieszczenie pionowych znaków drogowych należy wykonywać ściśle w/w opracowanego projektu stałej organizacji ruchu.

6. ZASADY UMIESZCZANIA ZNAKÓW

Znaki wykonane muszą być z folii odblaskowej typu 1 umieszczone na wysokości min. 2,0m, liczyć od poziomu pobocza do dolnej krawędzi znaku.

. Należy zastosować znaki pionowe „średnie”.

Znaki należy zamocować na słupkach stalowych ocynkowanych o średnicy $\varnothing 50$ mm.

OPRACOWAŁ

Krzysztof Kłos

CZEŚĆ RYSUNKOWA

PLAN ORIENTACYJNY



P.P.H.U. "ELIA" Kamila Klos
96-500 Sochaczew
ul. 15-go Sierpnia 49/20


SKALA: 1:20000 FORMAT: DATA: 11.2017r.

INWESTOR:
Gmina Rybno
ul. Długa 20;
96-514 Rybno

OBIEKT:
Przebudowa drogi we wsi Erminów.

ADRES:

UWAGA:
Kopiowanie, rozpowszechnianie i udostępnianie niniejszego rysunku
lub jego części bez zgody autorów są ZABRONIONE

	Imię i Nazwisko	Podpis
Opr.	Krzysztof Klos	

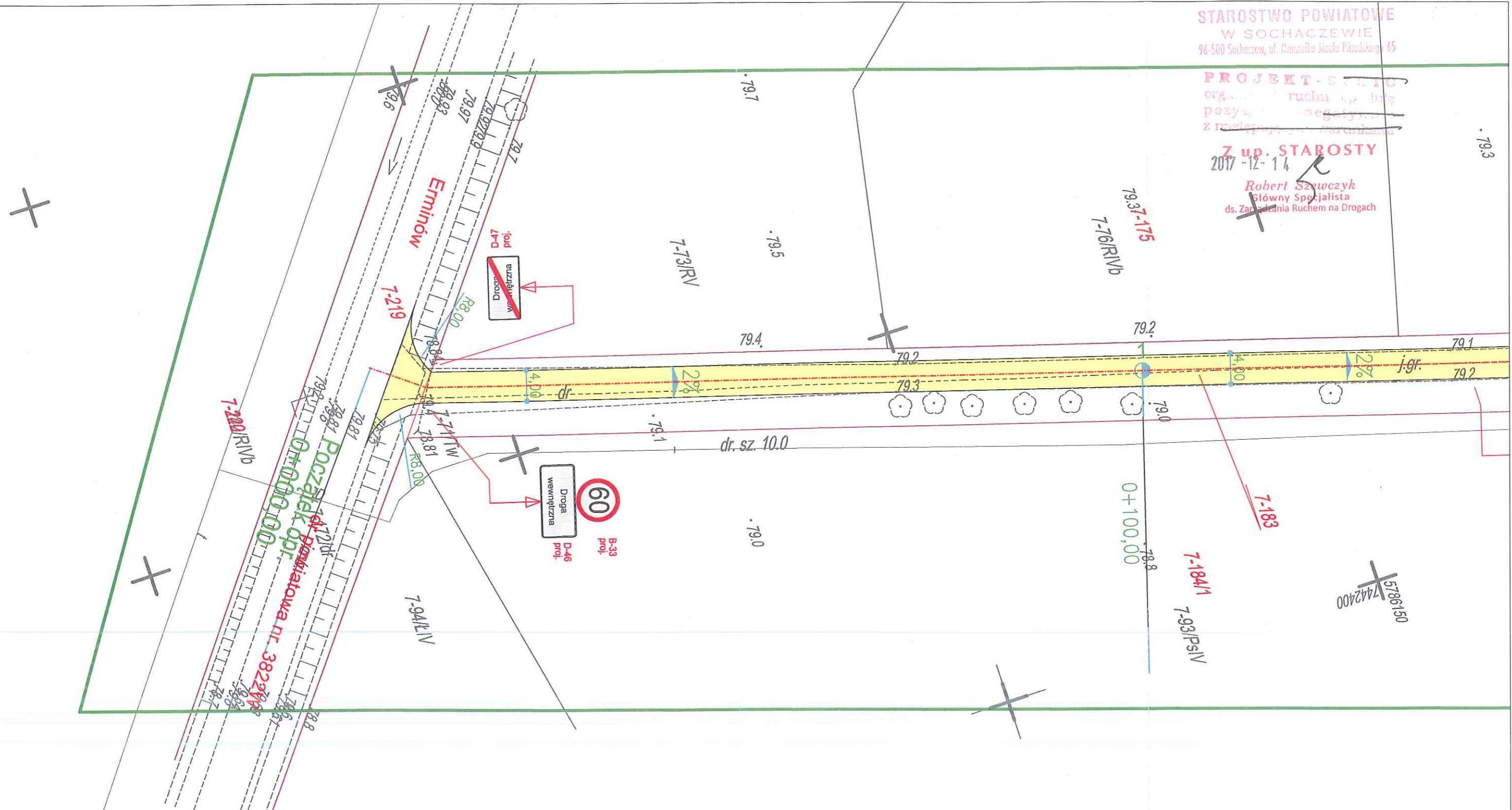
ZAWARTOŚĆ: Plan orientacyjny	FAZA P.B. NR RYS. 1
---------------------------------	------------------------------


STAROSTWO POWIATOWE
W SOCHACZEWIE
96-500 Sochaczew, ul. Marszałka Józefa Piłsudskiego 65

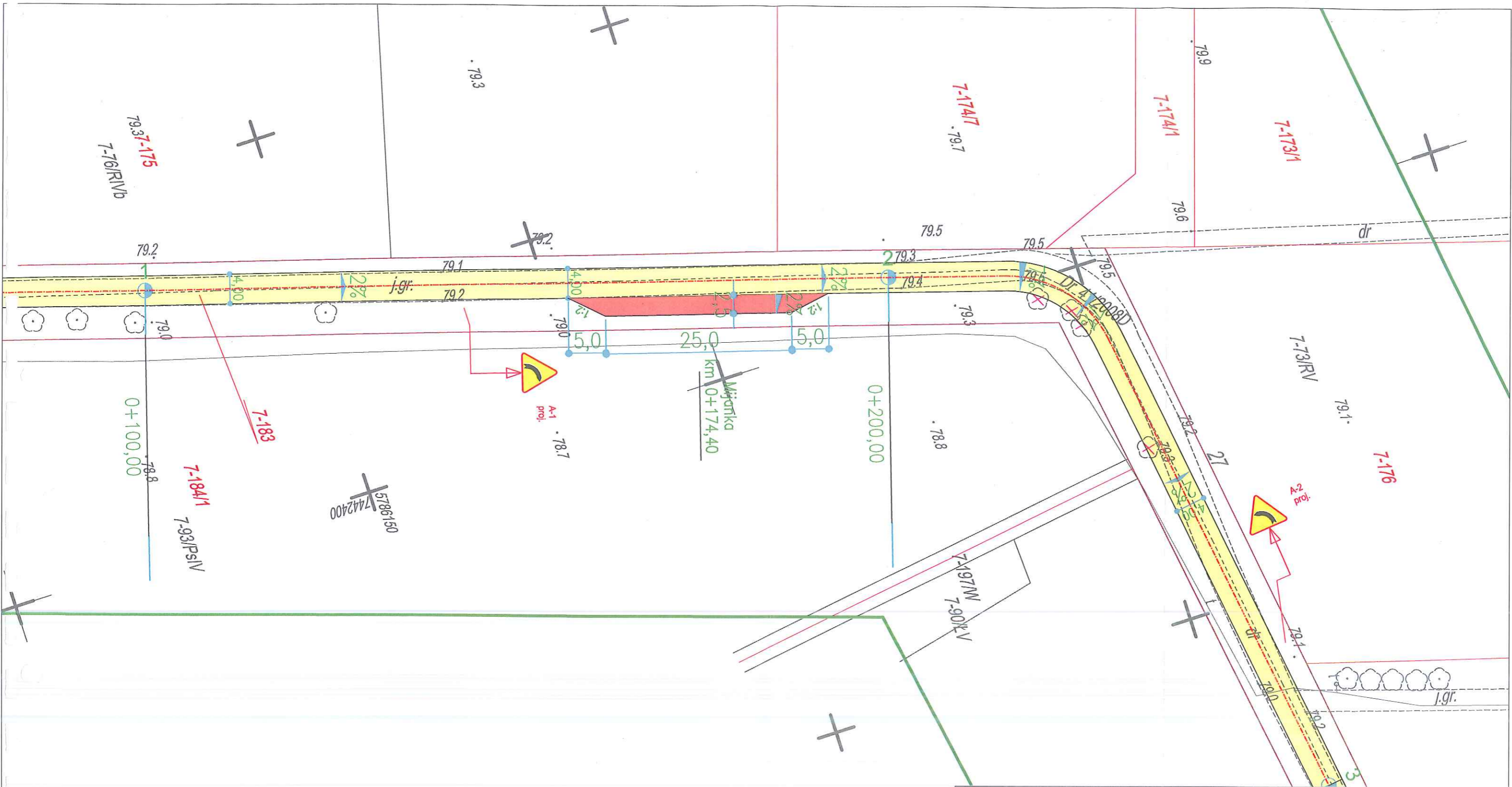
PROJEKT - STABILNOŚĆ
organizacji ruchu drogowego
pozytywnej - negatywnej
z następującymi warunkami

Z up. STAROSTY
2017-12-14

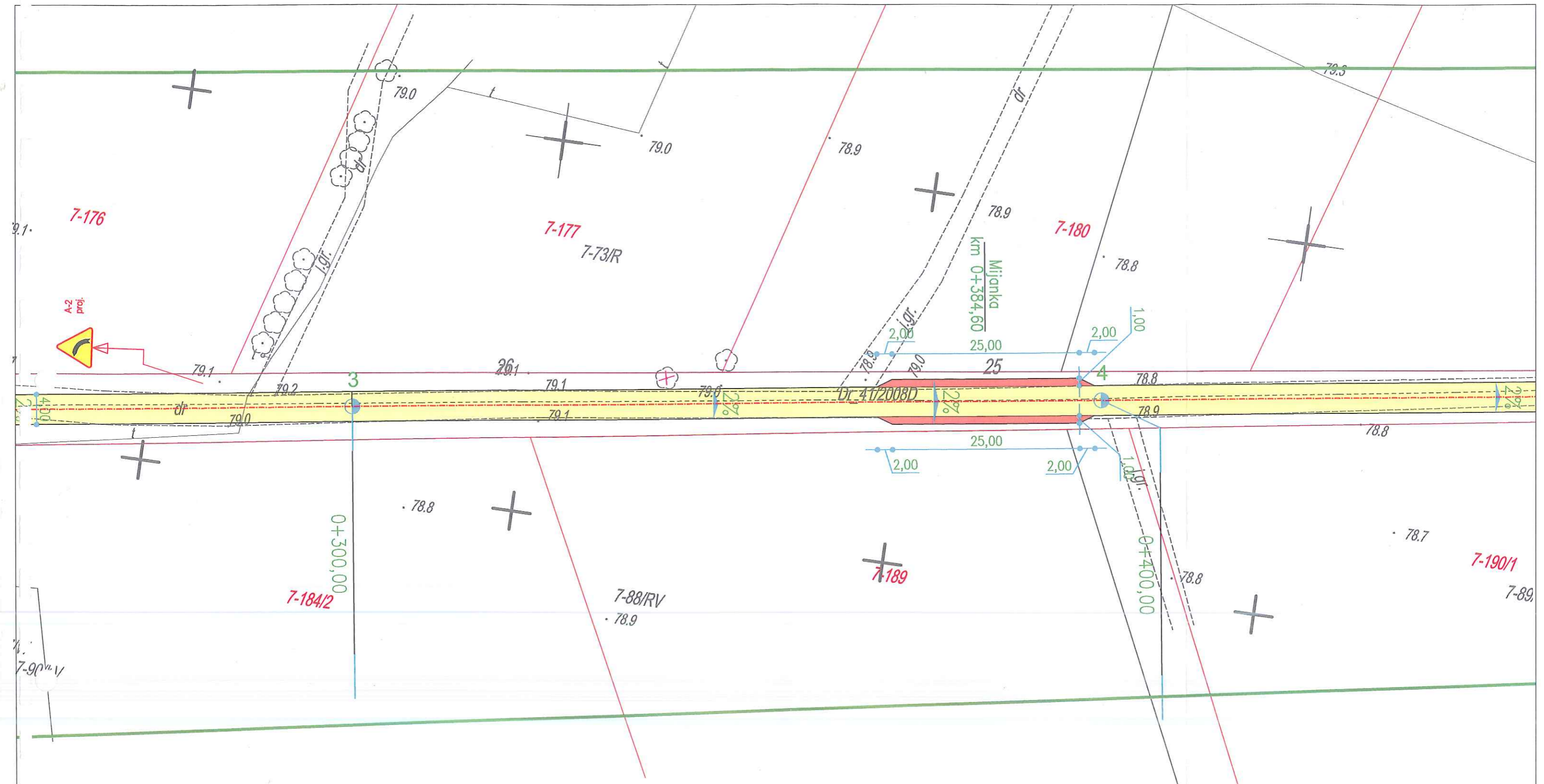
Robert Szewczyk
Główny Specjalista
ds. Zarządzania Ruchem na Droгах



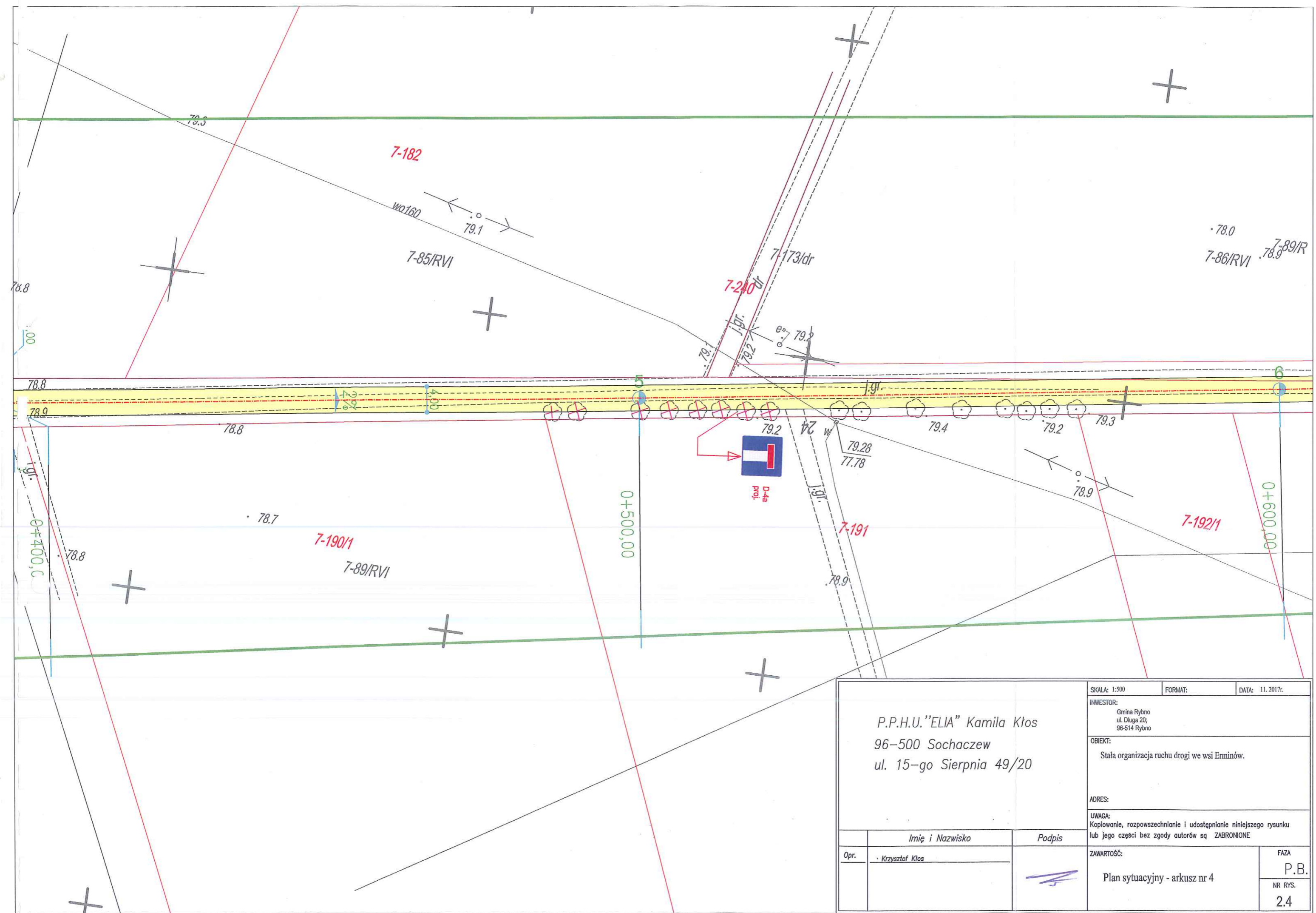
P.P.H.U. "ELIA" Kamila Kłos 96-500 Sochaczew ul. 15-go Sierpnia 49/20		SKALA: 1:500	FORMAT:	DATA: 11.2017r.
INWESTOR: Gmina Rybno ul. Długa 20; 96-514 Rybno		OBIEKT: Stała organizacja ruchu drogi we wsi Erminów.		
ADRES:		UWAGA: Kopiowanie, rozpowszechnianie i udostępnianie niniejszego rysunku lub jego części bez zgody autorów są ZABRONIONE		
Imię i Nazwisko		Podpis		FAZA
Opr.	Krzysztof Kłos			P.B.
ZAWARTOŚĆ: Plan sytuacyjny - arkusz nr 1				NR RYS. 2.1



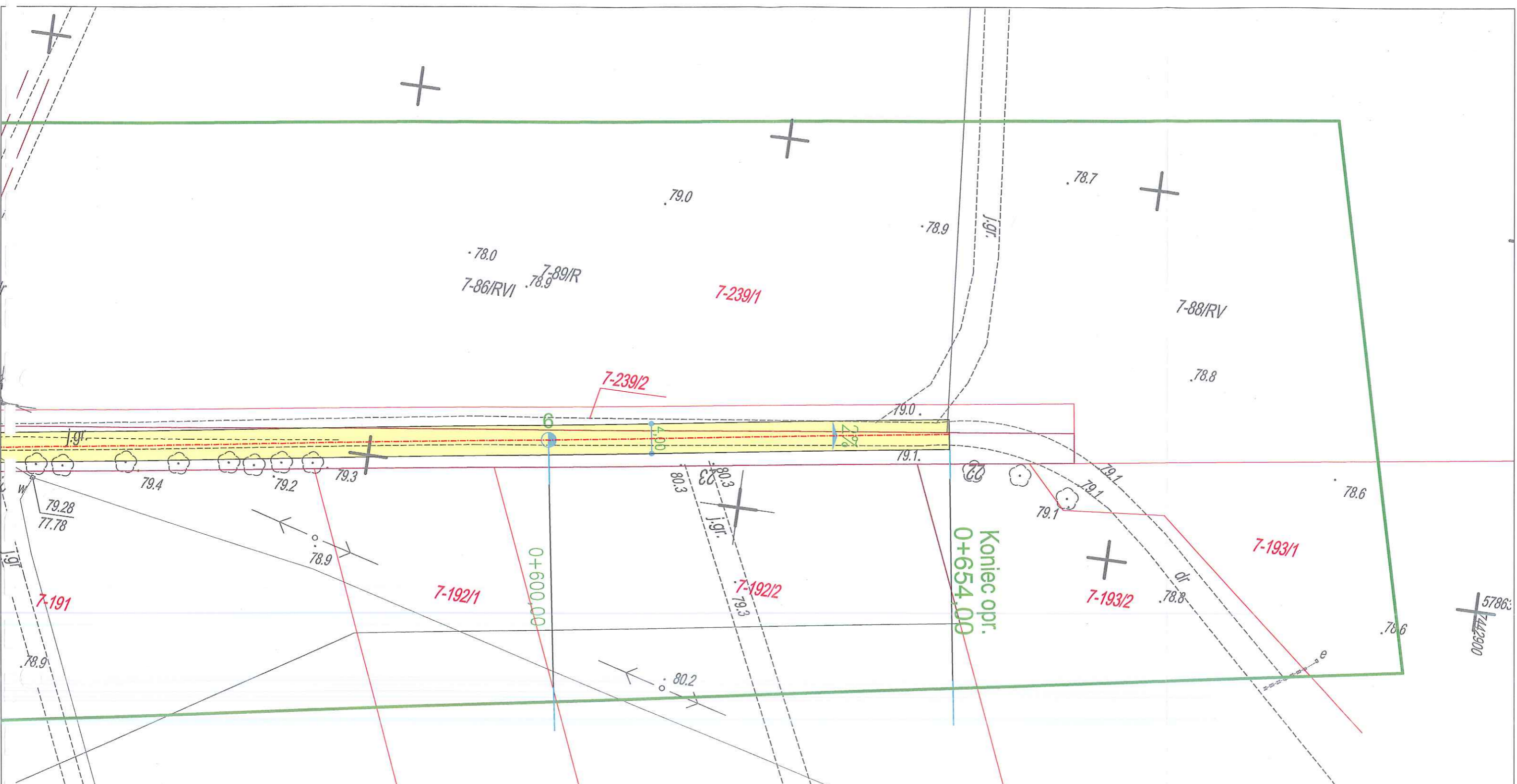
P.P.H.U. "ELIA" Kamila Kłos 96-500 Sochaczew ul. 15-go Sierpnia 49/20		SKALA: 1:500	FORMAT:	DATA: 11.2017r.
INWESTOR: Gmina Rybno ul. Długa 20; 96-514 Rybno		OBIEKT: Stała organizacja ruchu drogi we wsi Erminów.		
ADRES:		UNWAGA: Kopiowanie, rozpowszechnianie i udostępnianie niniejszego rysunku lub jego części bez zgody autorów są ZABRONIONE		
Imię i Nazwisko	Podpis	ZAWARTOŚĆ:		FAZA
Opr. Krzysztof Kłos		Plan sytuacyjny - arkusz nr 2		P.B.
				NR RYS. 2.2



P.P.H.U. "ELIA" Kamila Kłos 96-500 Sochaczew ul. 15-go Sierpnia 49/20		SKALA: 1:500 INWESTOR: Gmina Rybno ul. Długa 20; 96-514 Rybno	FORMAT: DATA: 11.2017r.
		OBIEKT: Stała organizacja ruchu drogi we wsi Erminów.	
		ADRES: UWAGA: Kopiowanie, rozpowszechnianie i udostępnianie niniejszego rysunku lub jego części bez zgody autorów są ZABRONIONE	
	Imię i Nazwisko	Podpis	FAZA
Opr.	Krzysztof Kłos		P.B.
		ZAWARTOŚĆ:	NR RYS.
		Plan sytuacyjny - arkusz nr 3	2.3



P.P.H.U. "ELIA" Kamila Kłos 96-500 Sochaczew ul. 15-go Sierpnia 49/20		SKALA: 1:500 INWESTOR: Gmina Rybno ul. Długa 20; 96-514 Rybno	DATA: 11.2017r.
		OBIEKT: Stała organizacja ruchu drogi we wsi Erminów.	
		ADRES: UNWAGA: Kopiowanie, rozpowszechnianie i udostępnianie niniejszego rysunku lub jego części bez zgody autorów są ZABRONIONE	
	Imię i Nazwisko	Podpis	FAZA
Opr.	Krzysztof Kłos		P.B.
		ZAWARTOŚĆ:	NR RYS.
		Plan sytuacyjny - arkusz nr 4	2.4



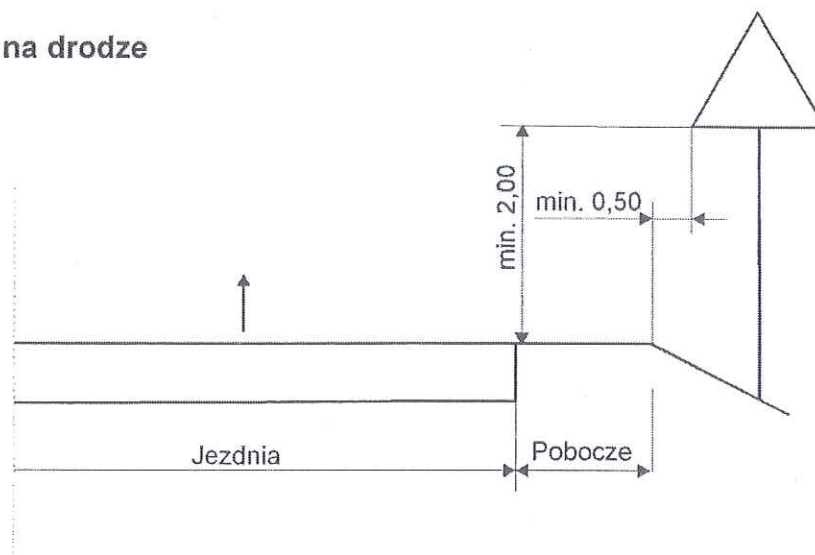
P.P.H.U. "ELIA" Kamila Kłos 96-500 Sochaczew ul. 15-go Sierpnia 49/20		SKALA: 1:500 INWESTOR: Gmina Rybno ul. Długa 20; 96-514 Rybno	FORMAT: DATA: 11.2017r.
		OBIEKT: Stała organizacja ruchu drogi we wsi Erminów.	
		ADRES: UNAGA: Kopiowanie, rozpowszechnianie i udostępnianie niniejszego rysunku lub jego części bez zgody autorów są ZABRONIONE	
	Imię i Nazwisko	Podpis	
Opr.	Krzysztof Kłos		
		ZAWARTOŚĆ:	FAZA
		Plan sytuacyjny - arkusz nr 5	P.B.
			NR RYS. 2.5

Podstawowe wymiary znaków A, B, C i D (wymiały podano w mm)

Grupy znaków	Symbol	Kategorie znaków			
		A	B	C	D
		ostrzegawcze długość boku	zakazu średnica	nakazu średnica	informacyjne długość podstawy wysokość ($n=0, 1, 2$)
Wielkie	W	1200	1000	1000	1200 + 300n
Duże	D	1050	900	900	900 + 225n
Średnie	S	900	800	600	600 + 150n
Małe	M	750	600	600	600 + 150n
Mini	MI	600	400	400	400 + 100n

Odległości znaków od jezdni oraz wysokości ich umieszczania

a) na drodze



b) na ulicy

