



Inwestor:	Gmina Rybno ul. Długa 20 96-514 Rybno	
Zarządca drogi:	Gmina Rybno ul. Długa 20 96-514 Rybno	
Nazwa projektu:	Oznakowanie pionowe i poziome drogi gminnej nr 380518W Aleksandrów – Cypriany na odcinku od km 0+000,00 do km 1+056,00	
Adres:	gm. Rybno, obręb: 0004 Cypriany dz. nr ew. 79, 71, 42 obręb: 0006 Ćmiszew Rybnowski dz. nr ew. 3	
Opracowała	Krzysztof Kłos	OPRACOWAŁ  Krzysztof Kłos
Stadium	Projekt stałej organizacji ruchu	Data: 01/2019

Krzysztof Kłos
ul. 15 Sierpnia 49/20
96-500 Sochaczew

W odpowiedzi na wniosek z dnia 14 lutego 2019 roku, zgodnie z § 8 ust. 1 rozporządzenia Ministra Infrastruktury z dnia 23 września 2003 roku Dziennik Ustaw 2017 poz. 784 w sprawie szczegółowych warunków zarządzania ruchem na drogach oraz wykonywania nadzoru nad tym zarządzeniem w załączeniu przekazuję 3 egzemplarze zatwierdzonego projektu stałej organizacji ruchu Nr 3/2019 na drodze gminnej nr 380518W Aleksandrów – Cypriany. Organizacja ruchu powinna zostać wprowadzona do dnia 30.11.2020 r.

O terminie wprowadzenia stałej organizacji ruchu zgodnie z § 12 ust. 1 rozporządzenia Ministra Infrastruktury z dnia 23 września 2003 roku w sprawie szczegółowych warunków zarządzania ruchem na drogach oraz wykonywania nadzoru nad tym zarządzeniem Dziennik Ustaw 2017 poz. 784, należy co najmniej na 7 dni przed tym terminem powiadomić tutejszy Wydział Komunikacji i Komendę Powiatową Policji w Sochaczewie. Jeżeli w terminie o którym mowa w § 8 ust.7, brak jest zawiadomienia, o którym mowa w ust.1, organ zarządzający ruchem informuje zarząd drogi o utracie ważności zatwierdzonej organizacji ruchu.

W Z. STAROSTY
Tadeusz Gutchowski
wicestarosta

Załączniki:

1. Projekt stałej organizacji ruchu

SPIS ZAWARTOŚCI PROJEKTU

L.P	CZEŚĆ OPISOWA	nr strony
1.	Opis techniczny	3

L.P	CZEŚĆ RYSUNKOWA	nr rysunku
1	Plan orientacyjny	1
2	Plan sytuacyjny stałej organizacji ruchu – arkusz nr 1	2
3	Plan sytuacyjny stałej organizacji ruchu – arkusz nr 2	3
4	Plan sytuacyjny stałej organizacji ruchu – arkusz nr 3	4
5	Przekroje konstrukcyjne A-A, B-B, C-C	5

L.P	ZAŁĄCZNIKI
1.	Podstawowe wymiary znaków i zasady ich umieszczania, oraz zasady montażu barier

OPIS TECHNICZNY

do projektu zmiany stałej organizacji ruchu

1. Cel opracowania

Celem niniejszego opracowania jest aktualizacja stałej organizacji ruchu i określenie sposobu docelowego oznakowania drogi gminnej nr 380518W Aleksandrów - Cypriany na odcinku od km 0+000,00 do km 1+056,00

2. Podstawa opracowania

- Ustawa o drogach publicznych z 21.03.1985r z późniejszymi zmianami.
- Ustawa „Prawo o ruchu drogowym” z 20.06.1997 z późniejszymi zmianami.
- Rozporządzenie ministra infrastruktury z dnia 3 lipca 1999 w sprawie szczegółowych warunków technicznych dla znaków i sygnałów drogowych oraz urządzeń bezpieczeństwa ruchu drogowego i warunkach ich umieszczenia na drogach.
- Rozporządzenie Min Spraw wewnętrznych z 31.09.2002r w sprawie znaków i sygnałów drogowych z późniejszymi zmianami.
- Rozporządzenie Ministra Infrastruktury z 23.09.2003r /Dz. U. NR 177 poz. 1729/ w sprawie zarządzania ruchem na drogach
- Instrukcja oznakowania robót prowadzonych w pasie drogowym –załącznik do Zarządzenia Ministra Transportu i Gospodarki Morskiej z 6 czerwca 1990r.
- Pomiary badania własne

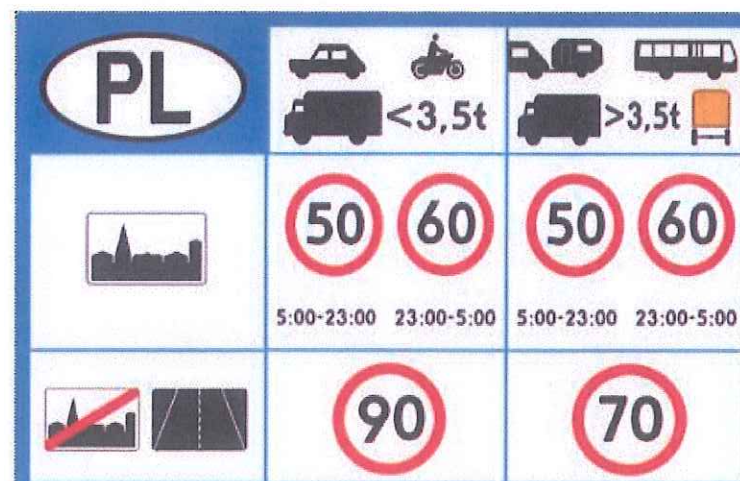
3. Charakterystyka terenu.

- droga gminna nr 380518W od km 0+000,00 do km 1+056,00 posiada jezdnię bitumiczną o zmiennej szerokości 3,50-4,50m

Odwodnienie drogi odbywa się powierzchniowo poprzez spadki poprzeczne i podłużne na tereny przyległe w pasie drogowym. Zagospodarowanie przyległego terenu stanowią pola uprawne i zabudowa zagrodowa.

Parametry techniczne dróg

- prędkość projektowa 50 km/h
- Dopuszczalne prędkości w terenie zabudowanym < - - > teren niezabudowany



Termin wprowadzenia zmian w oznakowaniu będzie określony oddzielnym trybem.

4. Oznakowanie docelowe drogi gminnej nr 380518W od km 0+000,00 do km 1+056,00

4.1 Oznakowanie pionowe

Lp.	Symbol	Wielkość	Odblaskowość	Ilość	Stan
1	A-3	średnie	I generacja	2 szt.	projektowane
2	A-7	średnie	II generacja	1 szt.	projektowane
3	A-11a	średnie	I generacja	2 szt.	projektowane
4	B-33 (30km/h)	średnie	I generacja	3 szt.	projektowane
5	B-34 (30km/h)	średnie	I generacja	2 szt.	projektowane
6	D-42	średnie	I generacja	1 szt.	projektowane
7	D-43	średnie	I generacja	1 szt.	projektowane
8	T-1 (20m)	średnie	I generacja	2 szt.	projektowane
9	T-4 (3~)	średnie	I generacja	2 szt.	projektowane
10	U-3e	średnie	I generacja	3 szt.	projektowane
11	U-9b	średnie	I generacja	4 szt.	projektowane

4.2 Próg zwalniający wyspowy

Lp.	Symbol	Wymiary	Ilość
1	U-16 wyspowy (poduszka berlińska)	1800 x 2000 x 65	2 szt.

4.3 Bariera energochłonna

Lp.	Symbol	Wymiary	Ilość
1	Bariera energochłonna (BSP-160/1)	4 szt. x 12,00m	48,00 mb

5. Wymagania

Dane charakterystyczne znaków pionowych

Wielkość znaków zaprojektowano jako średnie.

Tarcze znaków zostaną pokryte folią odblaskową I generacji za wyjątkiem znaku A-7 folią II generacji, symbole oraz barwy znaków i tabliczek powinny być zgodne z obowiązującymi przepisami.

Znaki należy wykonać z blachy ocynkowanej, przy czym krawędzie znaków należy wykonać podwójnie zaginane. Rury powinny być wykonane ze stali, średnica mini. rur $\varnothing 50\text{mm}$.

6. Obowiązki wykonawcy.

Jednostki prowadzące roboty w pasie drogowym zobowiązane są do utrzymania w należyтым stanie wszystkich środków technicznych użytych do oznakowania i zabezpieczenia miejsca robót i odpowiadają za bezpieczeństwo ruchu wynikające z prowadzonych robót.

OPRACOWAŁ
Krzysztof Kłos

Plan orientacyjny



P.P.H.U. "ELIA" Kamila Kłos
96-500 Sochaczew
ul. 15-go Sierpnia 49/20


SKALA: 1:1000 FORMAT: DATA: 01.2019

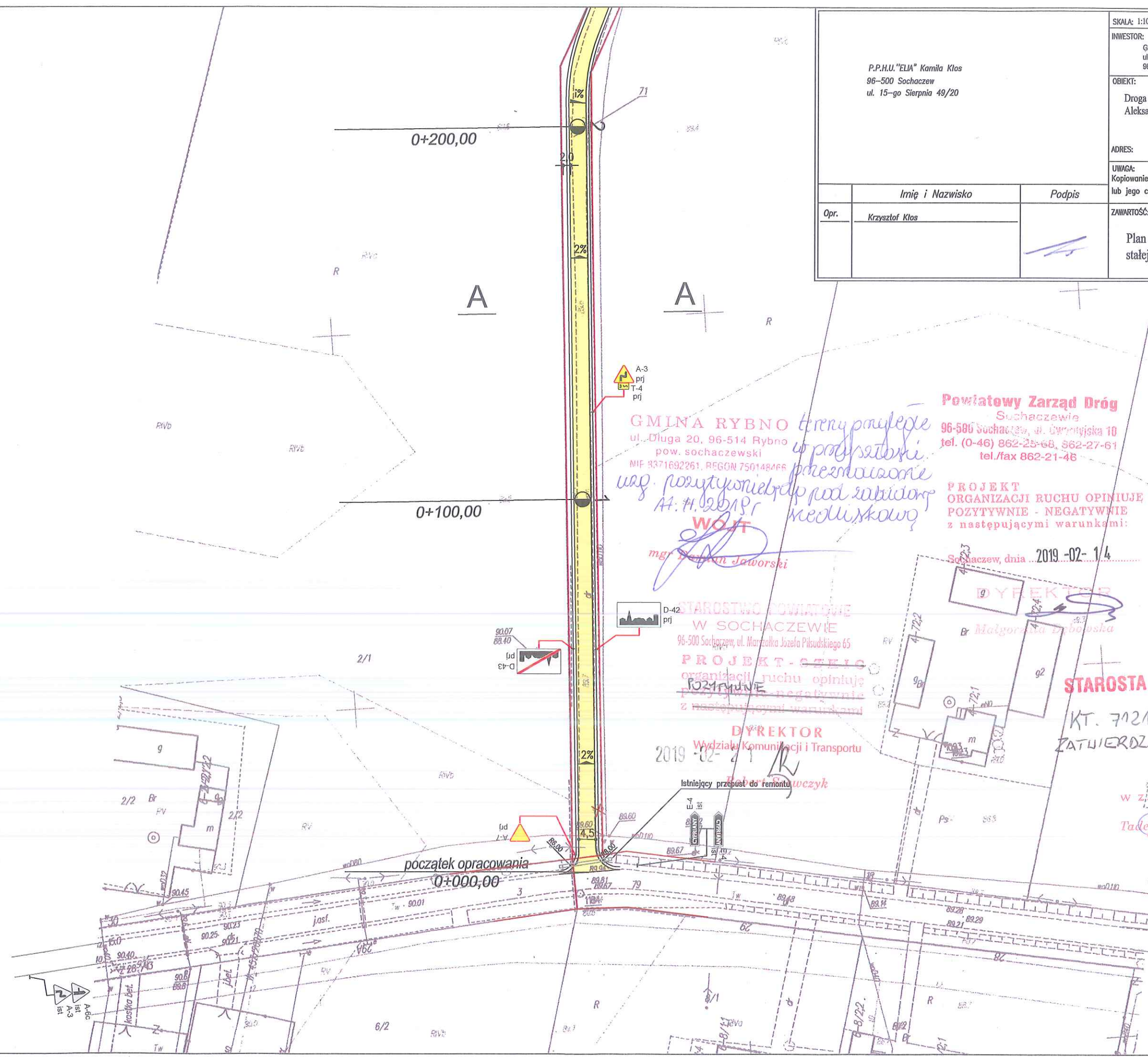
INWESTOR:
Gmina Rybno
ul. Długa 20;
96-514 Rybno

OBIEKT:
Droga gminna nr 380518W
Aleksandrów - Cypriany od km 0+000 do km 1+056

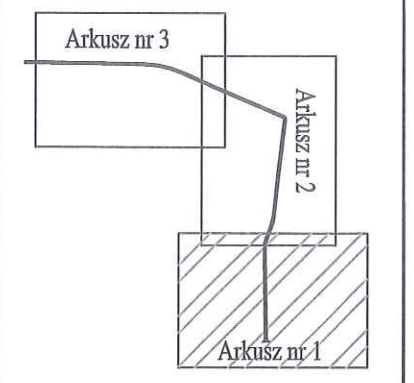
ADRES:

UWAGA:
Kopowanie, rozpowszechnianie i udostępnianie niniejszego rysunku
lub jego części bez zgody autorów są ZABRONIONE

Imię i Nazwisko		Podpis	
Opr.	Krzysztof Kłos		
ZAWARTOŚĆ:			
Plan orientacyjny		P.B.	
		NR RYS.	
		1	



P.P.H.U. "ELIA" Kamila Kłos 96-500 Sochaczew ul. 15-go Sierpnia 49/20		SKALA: 1:1000	FORMAT:	DATA: 01.2019
INWESTOR: Gmina Rybno ul. Długa 20; 96-514 Rybno		OBIEKT: Droga gminna nr 380518W Aleksandrów - Cyprian od km 0+000 do km 1+056		
ADRES:		UWAGA: Kopiuwanie, rozpowszechnianie i udostępnianie niniejszego rysunku lub jego części bez zgody autorów są ZABRONIONE		
Imię i Nazwisko		Podpis		FAZA
Opr.	Krzysztof Kłos			P.B.
ZAWARTOŚĆ:		Plan sytuacyjny stałej organizacji ruchu - arkusz nr 1		NR RYS. 2



tereny powlepe w podszutuki. przejazdowe wog. pozytywne pod zabudow medlyskow

WOJT

mgr Damian Jaworski

Powiatowy Zarząd Dróg
Suchaczewie
96-500 Suchaczew, ul. Gwontyjska 10
tel. (0-46) 862-25-68, 862-27-61
tel./fax 862-21-46

PROJEKT ORGANIZACJI RUCHU OPINIUJE POZYTYWNE - NEGATYWNE z następującymi warunkami:

Suchaczew, dnia 2019-02-14

STAROSTWO POWIATOWE W SOCHACZEWIE
96-500 Suchaczew, ul. Marszałka Jozefa Pilsudskiego 65

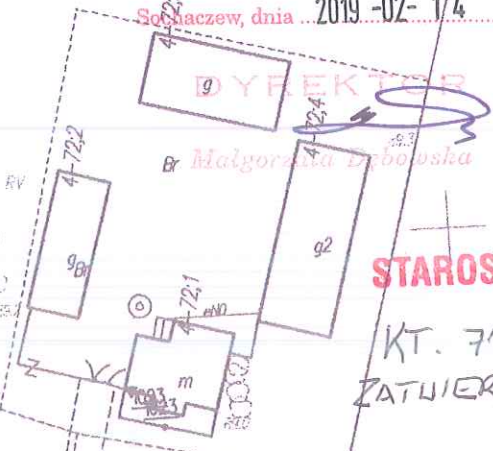
PROJEKT - CIELO organizacji ruchu opiniuje POZYTYWNE - NEGATYWNE z następującymi warunkami

DYREKTOR
Wydziału Komunikacji i Transportu

2019-02-21

Robert Kowczyk

Istniejący przepust do remontu

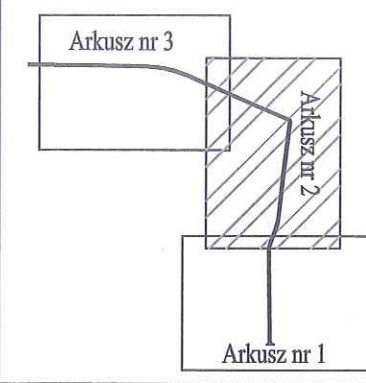


STAROSTA SOCHACZEWSKI

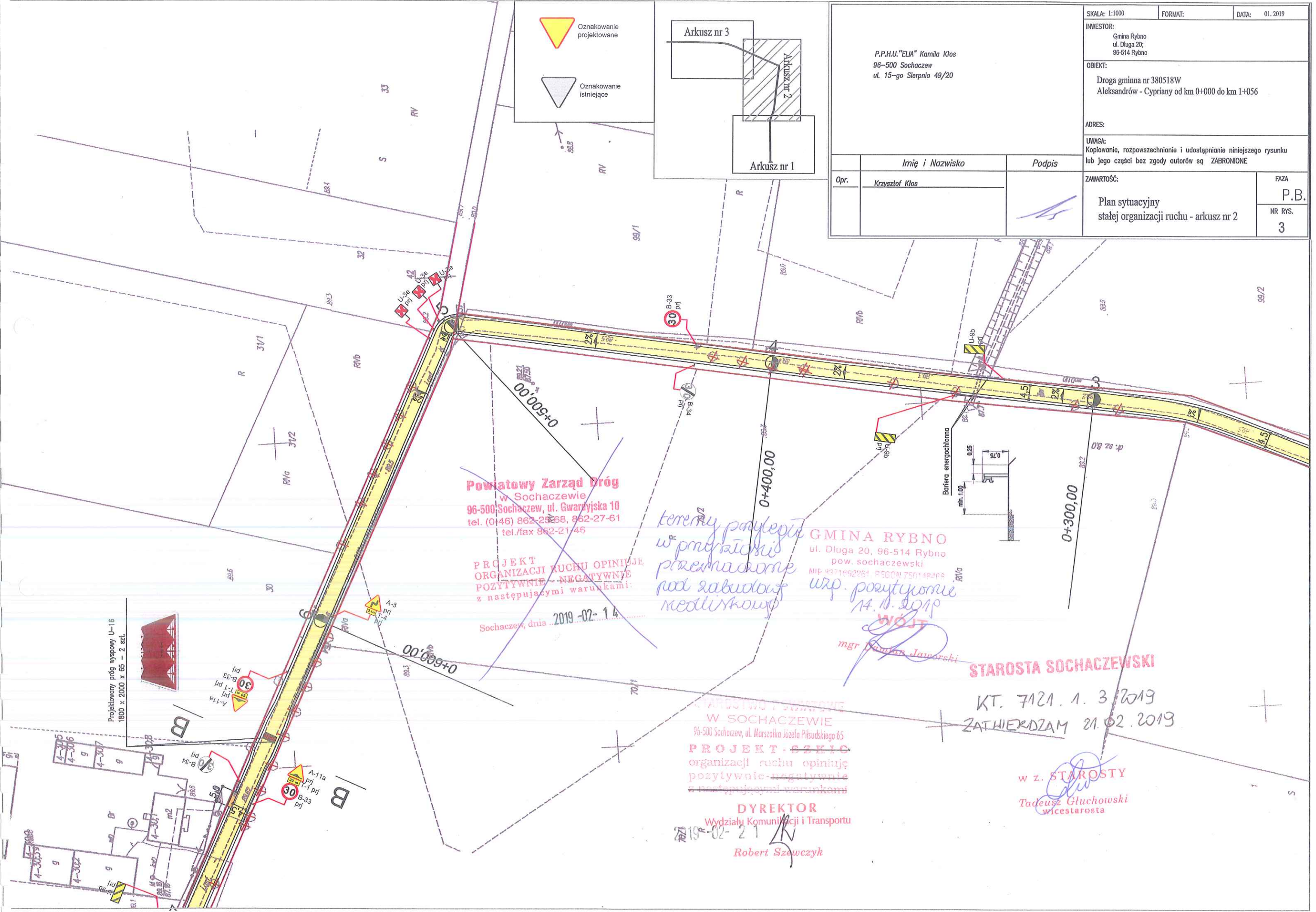
KT. 7121 A. 3. 2019
ZATWIERDZAM 21.02.2019

w z. STAROSTY
Tadeusz Gluchowski
wicestarosta





SKALA: 1:1000		FORMAT:	DATA: 01.2019
INWESTOR: Gmina Rybno ul. Długa 20; 96-514 Rybno			
OBIEKT: Droga gminna nr 380518W Aleksandrów - Cypriany od km 0+000 do km 1+056			
ADRES:			
UWAGA: Kopowanie, rozpowszechnianie i udostępnianie niniejszego rysunku lub jego części bez zgody autorów są ZABRONIONE			
Imię i Nazwisko		Podpis	
Opr.	Krzysztof Klos		
ZAWARTOŚĆ:		FAZA	
Plan sytuacyjny stałej organizacji ruchu - arkusz nr 2		P.B.	
		NR RYS.	
		3	



Powiatowy Zarząd Dróg
w Sochaczewie
96-500 Sochaczew, ul. Gwarzyjska 10
tel. (0+46) 862-23-68, 862-27-61
tel./fax 962-21-45

PROJEKT ORGANIZACJI RUCHU OPINIJE POZYTYWNE-NEGATYWNE
z następującymi warunkami:
Sochaczew, dnia 2019-02-14

*tereny przyłącza
w projekcie
przeznaczony
pod zabudowę
mieszkalną*

GMINA RYBNO
ul. Długa 20, 96-514 Rybno
pow. sochaczewski
NIP 8371492961, REGON 750142498

urp. pozytywnie
14.10.2019
WOJCI
mgr Tadeusz Jaworski

STAROSTA SOCHACZEWSKI

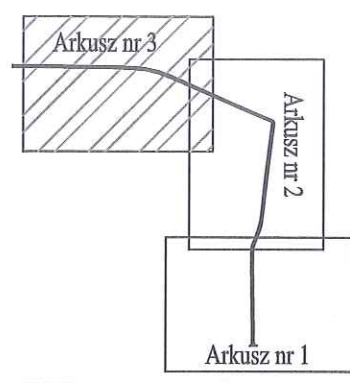
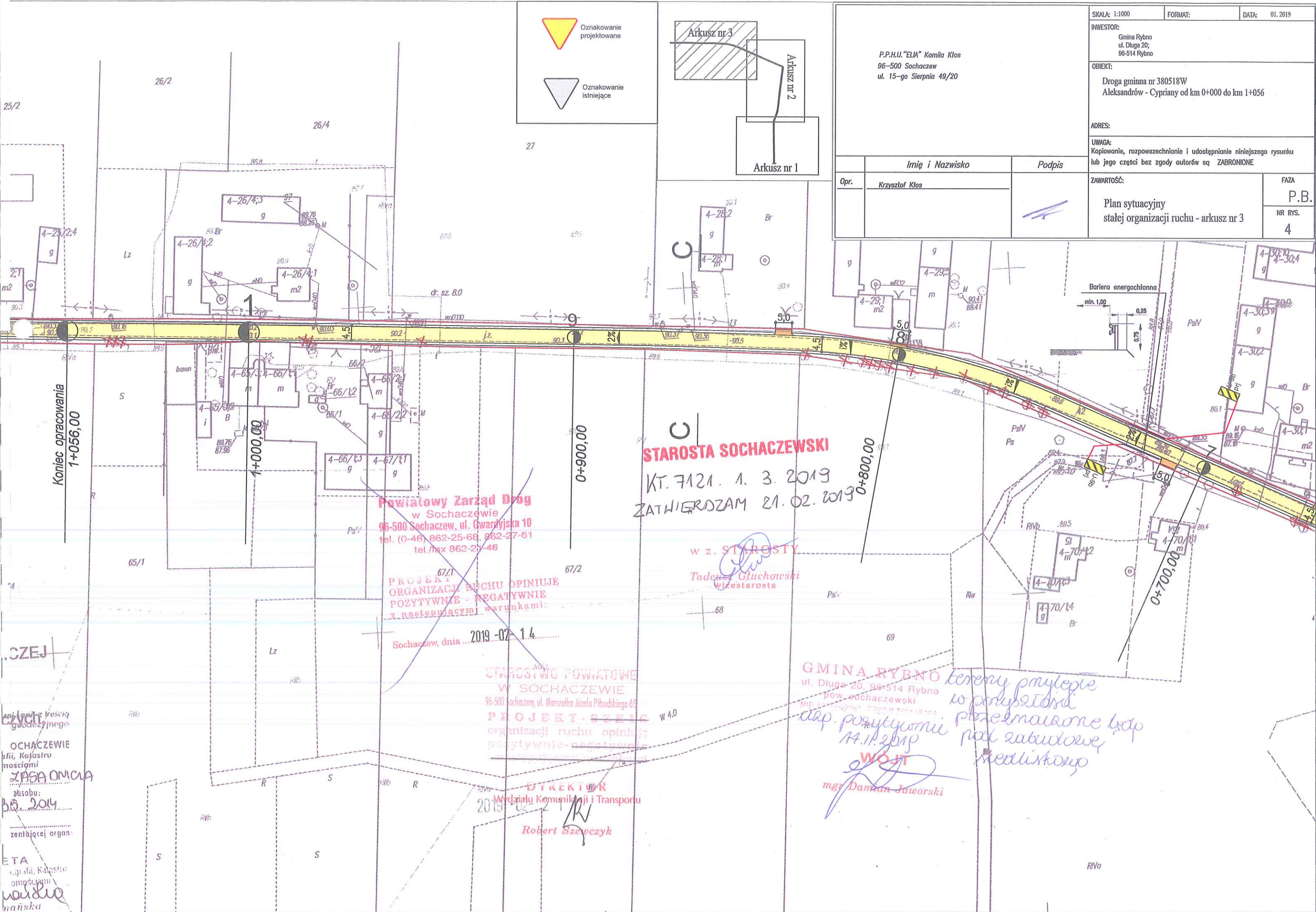
KT. 7121.1.3/2019
ZATWIERDZAM 21.02.2019

STAROSTWO POWIATOWE W SOCHACZEWIE
96-500 Sochaczew, ul. Marszałka Józefa Piłsudskiego 65
PROJEKT - CZĘŚĆ
organizacji ruchu opinię
pozytywnie-~~negatywnie~~
z następującymi warunkami

DYREKTOR
Wydziału Komunikacji i Transportu
2019-02-21
Robert Szewczyk

w z. STAROSTY
Tadeusz Gluchowski
wicestarosta

Projektowany próg wyspowy U-16
1800 x 2000 x 65 - 2 szt.



SKALA: 1:1000		FORMAT:	DATA: 01.2019
INWESTOR: Gmina Rybno ul. Długa 20; 96-514 Rybno			
OBIEKT: Droga gminna nr 380518W Aleksandrów - Cypriany od km 0+000 do km 1+056			
ADRES:			
UWAGA: Kopiowanie, rozpowszechnianie i udostępnianie niniejszego rysunku lub jego części bez zgody autorów są ZABRONIONE			
Imię i Nazwisko		Podpis	
Opr.	Krzysztof Kłos		
ZAWARTOŚĆ:		FAZA	
Plan sytuacyjny stałej organizacji ruchu - arkusz nr 3		P.B.	
		NR RYS.	
		4	

STAROSTA SOCHACZEWSKI
 KT. 7121. 1. 3. 2019
 ZATWIERDZAM 21.02.2019

Powiatowy Zarząd Dróg
 w Sochaczewie
 96-500 Sochaczew, ul. Gwardyjska 10
 tel. (0-46) 862-25-68, 862-27-61
 tel./fax 862-25-46

**PROJEKT ORGANIZACJI RUCHU OPINIUJE
 POZYTYWNE - NEGATYWNE
 z następującymi warunkami:**

Sochaczew, dnia 2019-02-14

**STAROSTA POWIATOWE
 W SOCHACZEWIE**
 96-500 Sochaczew, ul. Marszałka Józefa Piłsudskiego 69
PROJEKT - SZKIC
 organizacji ruchu opiniuje
 pozytywnie - negatywnie

DYREKTOR
 Wydziału Komunikacji i Transportu
 2019-02-21
Robert Szewczyk

w z. STAROSTY
Tadeusz Głuchowski
 Wicestarosta

GINA RYBNO
 ul. Długa 20, 96-514 Rybno
 Pow. sochaczewski
 MIP 2019-02-21
 dep. pozytywnie
 14.11.2019
WÓJT
mgr Damian Jaworski

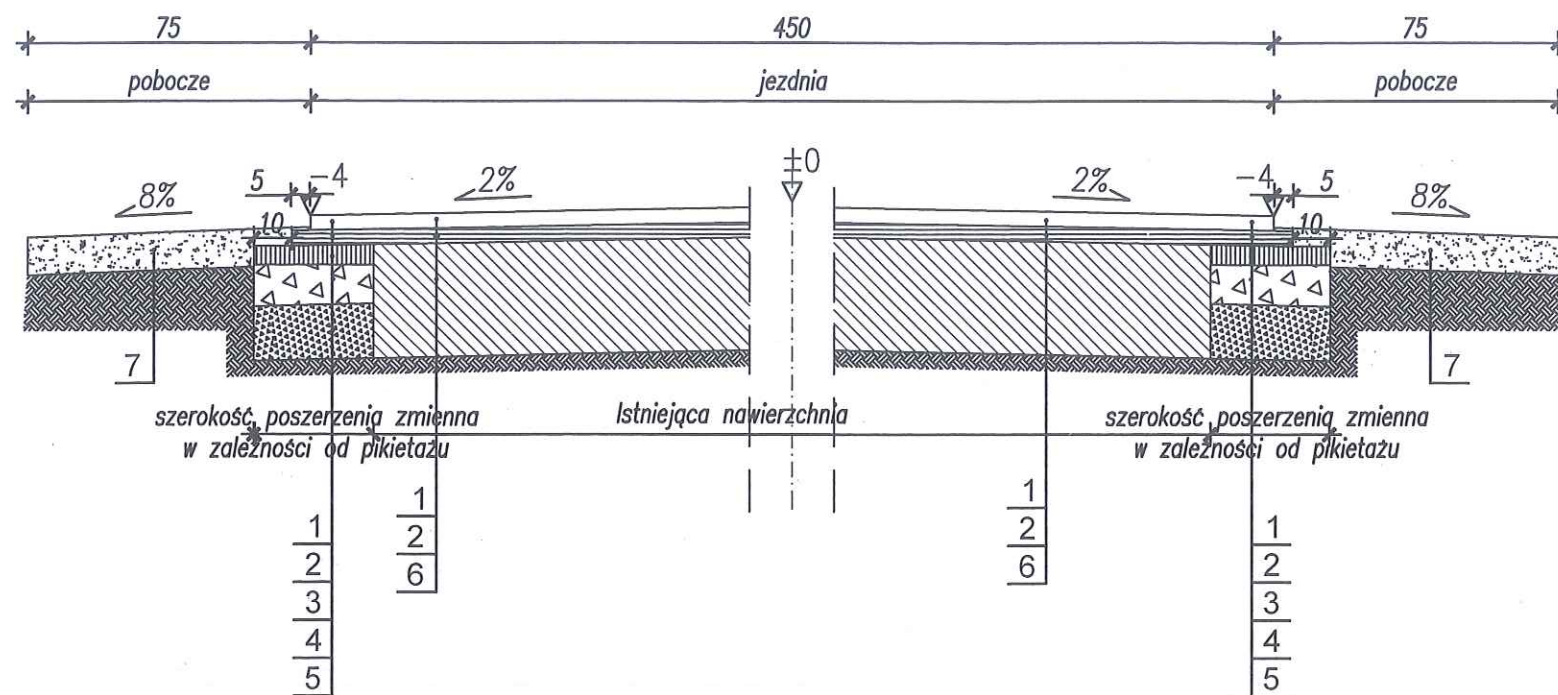
*tereny przyłącze
 w przyszłości
 przeznaczone będą
 pod zabudowę
 medyczną*

Koniec opracowania
 1+056,00

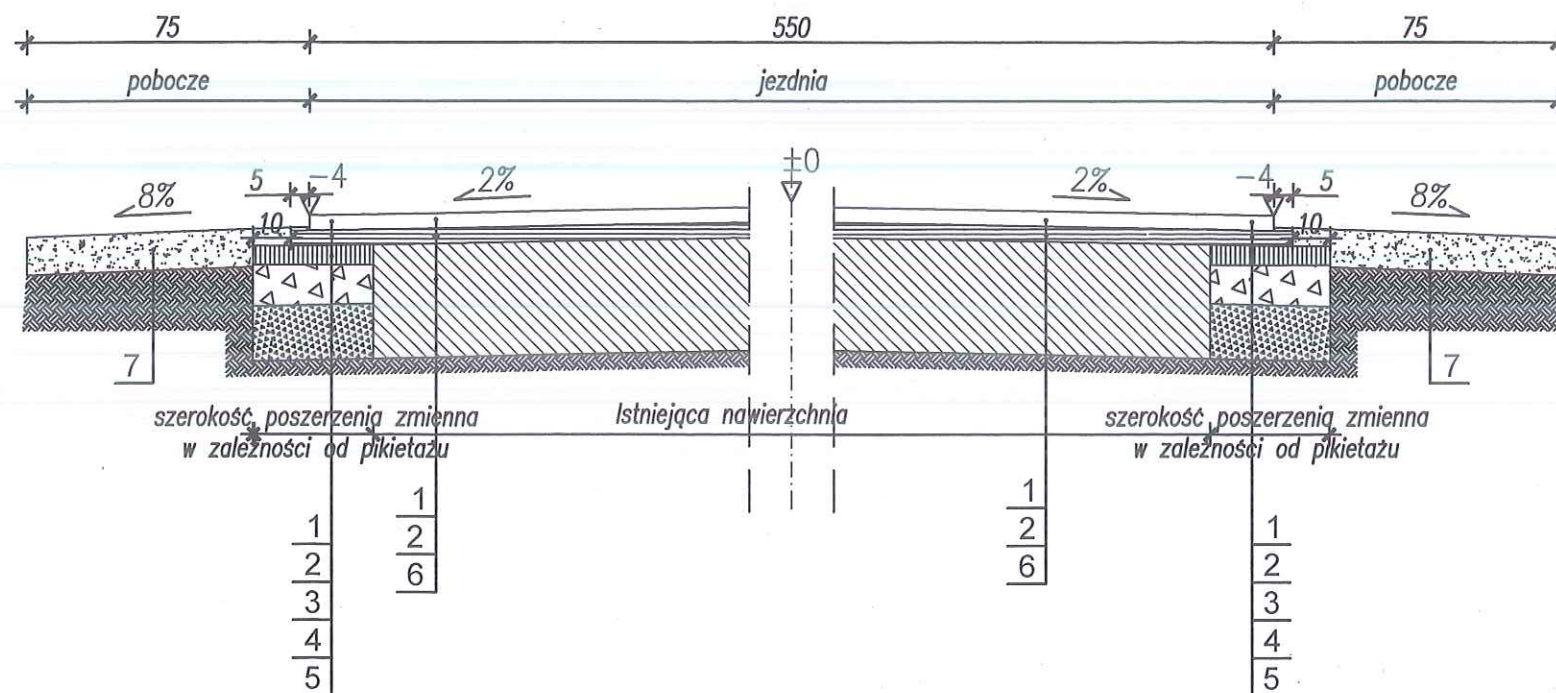
CZEJ

SOCHACZEWIE
 ul. Kajastru
 miejscami
ZASADNICZA
 z siedzibą:
 2014
 z siedzibą w organ:
 ETA
 ul. Kajastru
 miejscami
 2014
 najska

Przekrój przez jezdnię A - A, C - C



Przekrój przez jezdnię B - B



LEGENDA:

- 1 - warstwa ścieralna: beton asfaltowy 0/11mm, gr. 4cm wg. PN/EN 13108-1:2008
- 2 - warstwa wyrównawcza z betonu asfaltowego w ilości 75kg/m² wg. PN/EN 13108-1:2008
- 3 - podbudowa zasadnicza z betonu asfaltowego 0/16mm, gr. 6cm wg. PN/EN 13108-1:2008
- 4 - podbudowa: kruszywo łamane 0/63mm stabilizowane mechanicznie gr. 20 cm po zagęszczeniu
- 5 - w-wa odcinająca z piasku średnioziarnistego gr. 10cm stabilizowanego mechanicznie po zagęszczeniu
- 6 - istniejące warstwy konstrukcyjne jezdni
- 7 - utwardzone pobocze z kłińca 0/31,5 mm, gr.10cm

P.P.H.U. "ELIA" Kamila Kłos 96-500 Sochaczew ul. 15-go Sierpnia 49/20		SKALA: 1:20	FORMAT:	DATA: 01.2019
INWESTOR: Gmina Rybno ul. Długa 20; 96-514 Rybno		OBIEKT: Droga gminna nr 380518W Aleksandrów - Cypriany od km 0+000 do km 1+056		
ADRES:		UWAGA: Kopiowanie, rozpowszechnianie i udostępnianie niniejszego rysunku lub jego części bez zgody autorów są ZABRONIONE		
Imię i Nazwisko		Podpis		FAZA
Opr.	Krzysztof Kłos			P.B.
ZAWARTOŚĆ: Przekrój konstrukcyjny: A-A, B-B, C-C				NR RYS. 5